



АДМИНИСТРАЦИЯ НИЖНЕВАРТОВСКОГО РАЙОНА
Ханты-Мансийского автономного округа – Югры

ПОСТАНОВЛЕНИЕ

от 04.05.2022

№ 976

г. Нижневартовск

Об утверждении проекта планировки
и межевания территории
садоводческого некоммерческого
товарищества «Северянин»,
расположенного в границах
пгт. Излучинска

В целях выделения элементов планировочной структуры, установления границ земельных участков, установления границ зон планируемого размещения объектов капитального строительства, руководствуясь статьями 42, 43, 45 Градостроительного кодекса Российской Федерации, решением Думы района от 17.11.2017 № 232 «Об осуществлении части полномочий», приказом садоводческого некоммерческого товарищества «Северянин» от 17.05.2021 № 1-2021 «О принятии решения о подготовке проекта планировки территории и межевания территории садоводческого некоммерческого товарищества «Северянин», расположенного в границах городского поселения Излучинск»:

1. Утвердить проект планировки и межевания территории садоводческого некоммерческого товарищества «Северянин» в составе:

- 1.1 Основная часть проекта планировки территории согласно приложению 1.
- 1.2 Основная часть проекта межевания территории согласно приложению 2.

2. В течение семи дней со дня утверждения документации настоящее постановление администрации района:

отделу делопроизводства, контроля и обеспечения работы руководства управления обеспечения деятельности администрации района (Ю.В. Мороз) разместить на официальном веб-сайте администрации района: www.nvraion.ru;

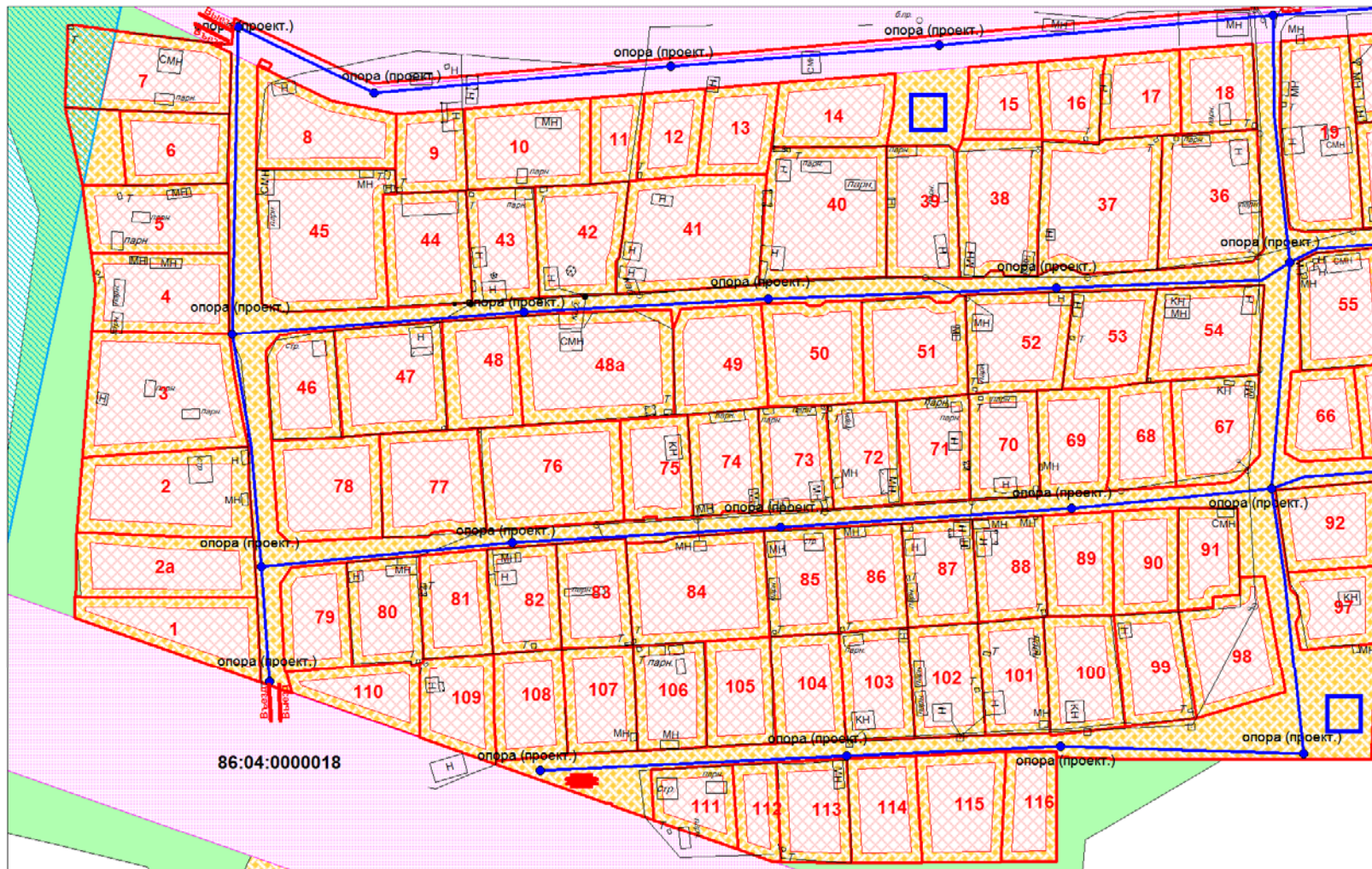
управлению общественных связей и информационной политики администрации района опубликовать в приложении «Официальный бюллетень» к районной газете «Новости Приобья».

3. Контроль за выполнением постановления возложить на исполняющего обязанности заместителя начальника управления – главного архитектора управления градостроительства, развития жилищно-коммунального комплекса и энергетики администрации района В.Ю. Прокофьева.




Глава района




Б.А. Саломатин



Основная часть проекта планировки территории 1. Чертежи планировки территории






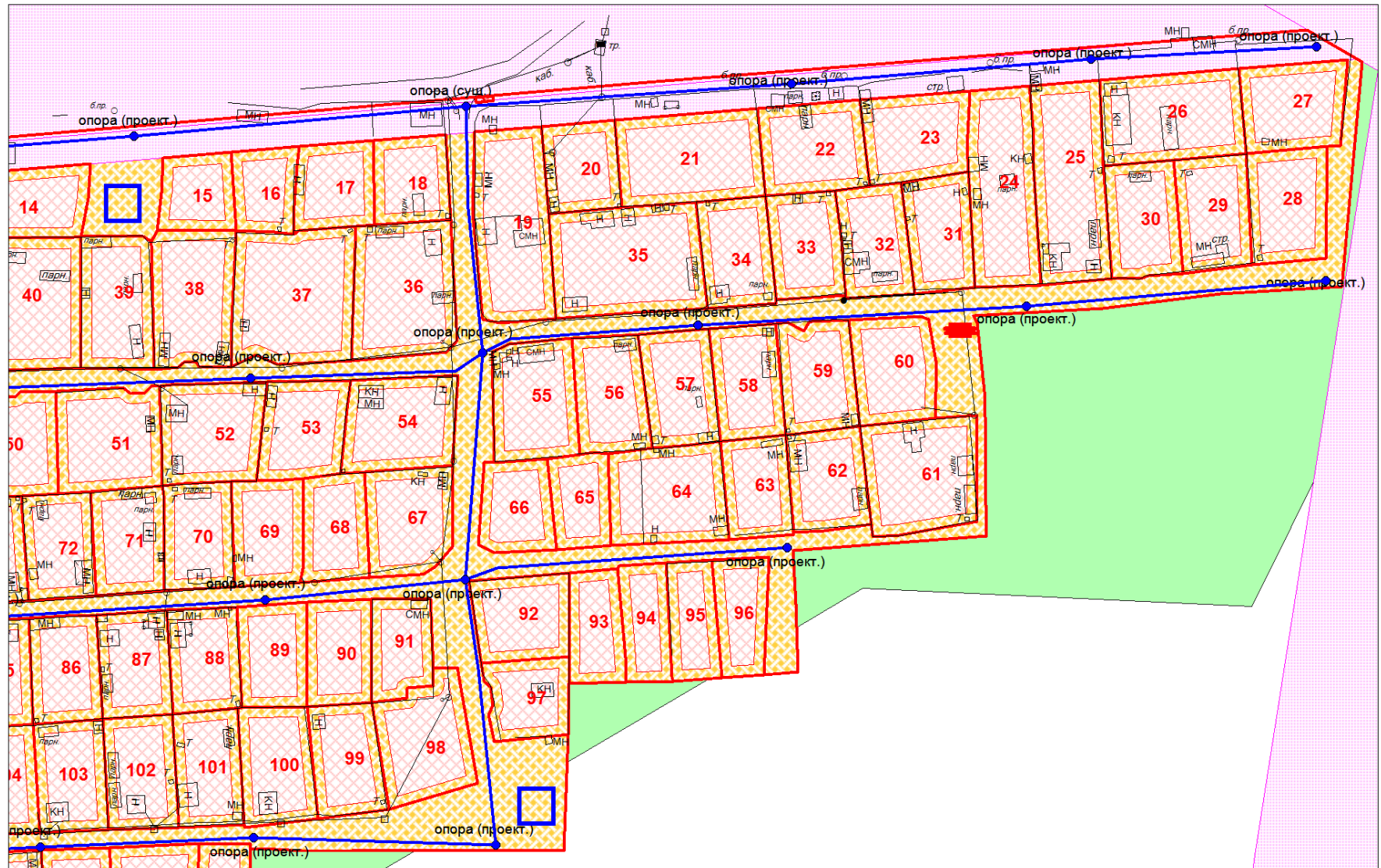
Условные обозначения:

-  - Образовые земельные участки согласно проекта межевания
-  - Границы зон планируемого размещения объектов капитального строительства
-  - Санитарно-защитная зона

-  - Зона с особыми условиями использования территории
-  - Границы исходного земельного участка
-  - Объекты капитального строительства

- 1, 2, 3... - Номера земельных участков
-  - Трансформаторная подстанция
-  - Пожарный резервуар

-  - Площадка для мусоросборника
-  - Сторожка
-  - Проектируемая ВЛ-0,4 кВ



Условные обозначения:

- Образовые земельные участки согласно проекта межевания
- Границы зон планируемого размещения объектов капитального строительства
- Санитарно-защитная зона

- Зона с особыми условиями использования территории
- Границы исходного земельного участка
- КН, КМ, СМН - Объекты капитального строительства

1, 2, 3 ... - Номера земельных участков

- Трансформаторная подстанция

- Пожарный резервуар

- Площадка для мусоросборника

- Сторжка

- Проектируемая ВЛ-0,4 кВ

2. Положение о размещении объектов капитального строительства и характеристиках планируемого развития территории

2.1. Характеристика планируемого развития территории

Подготовка проекта планировки территории осуществляется для выделения элементов планировочной структуры, установления границ территорий общего пользования, границ зон планируемого размещения объектов капитального строительства, определения характеристик и очередности планируемого развития территории.

Проектируемая территория расположена в Нижневартовском районе пгт Излучинск.

Площадь территории для разработки проекта планировки территории составляет 97 967 кв.м.

Категория земель – «земли населенных пунктов».

В соответствии с Правилами землепользования и застройки гп. Излучинск проектируемая территория находится в зоне садоводческого назначения – Сх-1.

Согласно СП 53.13330.2011 «Свод правил. Планировка и застройка территорий садоводческих (дачных) объединений граждан, здания и сооружения. Актуализированная редакция СНиП 30-02-97» на территории садоводческого некоммерческого товарищества «Северянин» (далее - СНТ «Северянин») уже имеются: площадка для мусоросборника, трансформаторная подстанция, сторожка, здание для хранения пожарного инвентаря, противопожарные резервуары.

2.2. Плотность и параметры застройки территории

Параметры застройки территории СНТ «Северянин» определены в соответствии с требованиями действующих строительных норм и правил проектирования, а также градостроительных регламентов, установленных на территории гп. Излучинск.

Застройку земельных участков необходимо производить согласно установленным параметрам разрешенного использования в территориальной зоне, в соответствии с Правилами землепользования и застройки территории гп. Излучинск (таблица 1).

По периметру индивидуальных садовых участков рекомендуется устраивать сетчатое ограждение. По обоюдному письменному согласию владельцев соседних участков (согласованное председателем СНТ «Северянин») возможно ограждение других типов. Допускается по решению общего собрания членов СНТ «Северянин» устройство глухих ограждений со стороны улиц и проездов. Не следует заменять ограждение территории СНТ «Северянин» рвами, канавами, земляными валами.

Не допускается организация стока дождевой воды с крыш на соседний участок.

На территории товарищества и за её пределами запрещается организовывать свалки отходов. Бытовые отходы должны утилизироваться на

садовых, дачных участках. Для не утилизируемых отходов (стекло, металл, полиэтилен и др.) на территории общего пользования размещены площадки для установки контейнеров на расстоянии не менее 20 м от границ участков. Площадки должны быть ограждены с трёх сторон глухим ограждением высотой не менее 1,5 м, иметь твёрдое покрытие.

Параметры застройки земельного участка устанавливаются согласно таблице 1.

Параметры разрешённого использования земельных участков и объектов капитального строительства

Таблица 1

| Виды разрешенного использования земельных участков и объектов капитального строительства | Код | Описание вида разрешенного использования земельного участка | Предельные размеры земельных участков и предельные параметры разрешенного строительства, реконструкции объектов капитального строительства | Ограничения использования земельных участков и объектов капитального строительства |
|--|------|--|---|--|
| Зона садоводческого назначения – Сх-1 | | | | |
| Основные виды разрешенного использования | | | | |
| Ведение садоводства | 13.2 | - Осуществление отдыха и (или) выращивания гражданами для собственных нужд сельскохозяйственных культур; - размещение для собственных нужд садового дома, жилого дома, хозяйственных построек и гаражей | - предельные размеры земельных участков не подлежат установлению; - минимальные отступы от границ земельного участка до садового дома, жилого дома – 3 м, до хозяйственных построек и гаражей -1 м; - предельное количество этажей или высота зданий - не более 3 этажей;- - максимальный процент застройки в границах земельного участка - не подлежит установлению | - |
| Земельные участки общего пользования | 12.0 | - Земельные участки, являющиеся имуществом общего пользования и | - минимальные размеры земельного участка определяются в соответствии с техническими регламентами; | - |

| | | | | |
|--|--|---|--|--|
| | | <p>предназначенные для общего использования правообладателям и земельных участков, расположенных в границах территории ведения гражданами садоводства или огородничества для собственных нужд, и (или) для размещения объектов капитального строительства, относящихся к имуществу общего пользования</p> | <p>- минимальные отступы от границ земельного участка в целях определения места допустимого размещения объекта – 0,5 м; - предельная высота объекта – 3 м; - максимальный процент застройки в границах земельного участка – не подлежит установлению</p> | |
|--|--|---|--|--|

На садовом участке следует предусматривать устройство компостной площадки, ямы или ящика, и уборной.

На садовом участке могут возводиться садовый или жилой дом, хозяйственные постройки и сооружения, в том числе теплицы, летняя кухня, баня (сауна), душ, навес или гараж для автомобилей в соответствии с таблицей 2.

Допускается возведение хозяйственных построек разных типов, определённых местными традициями и условиями обустройства.

По согласованию с председателем СНТ «Северянин» навес или гараж для автомобиля может размещаться на участке, непосредственно примыкая к ограде со стороны улицы или проезда.

Гаражи для автомобилей могут быть отдельно стоящими, встроенными или пристроенными к садовому дому и хозяйственным постройкам.

Противопожарные расстояния между строениями и сооружениями в пределах одного садового участка не нормируются.

Между домами, расположенными на противоположных сторонах проезда, должны быть учтены противопожарные расстояния, указанные в таблице 2. По согласованию с председателем СНТ навес или гараж для автомобиля может размещаться на участке, непосредственно примыкая к ограде со стороны улицы или проезда.

Противопожарное расстояние между домами:

Таблица 2

| Материал несущих и ограждающих конструкций строения | | Расстояние, м | | |
|---|---|---------------|----|----|
| | | А | Б | В |
| А | Камень, бетон, железобетон и другие негорючие материалы | 6 | 8 | 10 |
| Б | То же, с деревянными перекрытиями и покрытиями, защищенными негорючими и трудногорючими материалами | 8 | 10 | 12 |
| В | Древесина, каркасные ограждающие конструкции из негорючих, трудногорючих и горючих материалов | 10 | 12 | 15 |

Минимальные расстояния до границы соседнего участка по санитарно-бытовым условиям должны быть:

от садового дома – 3 м;

от постройки для содержания мелкого скота и птицы – 4 м;

от других построек – 1 м;

от стволов высокорослых деревьев – 4 м, среднерослых – 2 м;

от кустарника – 1 м.

Минимальные расстояния между постройками по санитарно-бытовым условиям должны быть, м:

от садового дома до душа, бани (сауны), уборной – 8;

от колодца до уборной и компостного устройства – 8.

Указанные расстояния должны соблюдаться между постройками, расположенными на смежных участках.

В случае примыкания хозяйственных построек к садовому дому расстояние до границы с соседним участком измеряется отдельно от каждого объекта блокировки.

Гаражи для автомобилей могут быть отдельно стоящими, встроенными или пристроенными к садовому дому или хозяйственным постройкам.

На садовых земельных участках под строения (с отмосткой) следует отводить, как правило, не более 30% территории, а с учетом дорожек, площадок и других пространств с твердым покрытием – не более 50%.

Под садовым домом и хозяйственными постройками допускается устройство подвала и погреба.

Не допускается организация стока дождевой воды с крыш на соседний участок.

В связи со сложившейся застройкой и сложными градостроительными условиями приняты минимальные параметры проезжей части по СП 53.13330.2019 «Планировка и застройка территорий садоводческих (дачных) объединений граждан, здания и сооружения», ширина проездов – не менее 3,5 м.

2.3. Характеристика объектов транспортной инфраструктуры

Территория СНТ «Северянин» соединена подъездной дорогой с асфальтированным покрытием в сторону Нижневартковского ГРЭС, автомобильная дорога местного назначения.

Доступ транспорта к земельным участкам осуществляется по существующим проездам, планировочное решение территории обеспечивает внутреннюю транспортную связь со всеми садовыми участками и объектами общего пользования посредством дороги обычного типа (не скоростная).

Проезды предназначены для перевозки лично-хозяйственных и вспомогательных грузов, для проезда пожарных и аварийных машин.

С учетом количества участков на территории СНТ «Северянин» количество въездов и выездов считается достаточным.

2.4. Характеристика объектов инженерной инфраструктуры

Снабжение хозяйственной водой планируется осуществлять от индивидуальных скважин. Питьевая вода - привозная.

На индивидуальных садовых участках могут быть предусмотрены выгребные устройства типа люфт-клозет и надворная уборная.

Применение выгребных устройств должно быть согласовано в каждом отдельном случае на стадии разработки проекта с местными органами по регулированию, использованию и охране подземных вод, с учреждениями санитарно-эпидемиологической службы.

Отопление садовых домов будет осуществляться от автономных систем, к которым относятся источники теплоснабжения (котел, печь и др.).

В жилом строении (доме) следует предусматривать установку счетчика для учета потребляемой электроэнергии.

По территории проектирования планируется прокладка кабельных сетей электроснабжения мощностью 0,4 кВ.

На проездах по территории СНТ «Северянин» следует предусматривать наружное освещение.

Помещение сторожки должно быть обеспечено телефонной или радиосвязью с ближайшим населенным пунктом, позволяющей осуществлять вызов неотложной медицинской помощи, пожарной, полицейской и аварийной служб.

2.5. Мероприятия по обеспечению пожарной безопасности

Мероприятия по обеспечению противопожарной безопасности на территории СНТ включает в себя следующие положения:

очистку садовых участков и прилегающих к ним территории от бытового мусора, сухой травы, осуществляется собственными силами товарищества;

не разрешается использовать противопожарные разрывы между строениями для складирования горючих материалов;

не следует сажать высокорослые деревья вдоль линий электропередач;

здания и сооружения общего пользования необходимо размещать на расстоянии не менее чем на 4 м от границ садовых участков;

всё электрооборудование, провода, кабели на территории СНТ необходимо содержать в исправном состоянии и пригодными для эксплуатации.

Электрооборудование и молниезащиту домов и хозяйственных построек следует проектировать в соответствии с требованиями «Правила устройства электроустановок» (ПУЭ) и инструкций по устройству молниезащиты зданий и сооружений.

В границах территории СНТ запроектированы противопожарные резервуары в количестве 2 шт., при этом в каждом из них должно храниться 50% объема воды на пожаротушение.

Водоемы, из которых производится забор воды для целей пожаротушения, должны иметь подъезды с площадками (пирсами) с твердым покрытием размерами не менее 12х12 м для установки пожарных автомобилей в любое время года.

В сторожке правления предусмотрено отдельное помещение для хранения переносной мотопомпы.

3. Положения об очередности планируемого развития территории

Первым этапом развития территории планируется постановка на государственный кадастровый учёт и регистрация прав на индивидуальные садовые земельные участки и земельный участок общего назначения, вынос в натуру границ данных участков и установление межевых знаков (деревянные колья и опознавательные вешки), осуществление отсыпки грунтом до проектных отметок улично-дорожной сети.

Очередность строительства и реконструкции по мере необходимости устанавливается правлением СНТ «Северянин», исходя из бюджета товарищества.

Отсыпка грунтом, ограждение территории, строительство садовых домов и других сооружений, благоустройство территории в границах индивидуального садового участка производится за счет личных средств собственника или пользователя данного земельного участка.

Строительство объектов жилого и иного назначения должны быть выполнены в соответствии с нормами проектирования и законодательства, не допускающие вреда здоровью граждан, постоянно или временно проживающих на территории СНТ «Северянин», порчу имущества членов товарищества и общего имущества СНТ «Северянин».

Основная часть проекта межевания территории

1. Текстовая часть проекта межевания территории

1.1. Перечень и сведения о площади образуемых земельных участков, в том числе возможные способы их образования

Территория, на которую разрабатывается проект межевания, находится в границах населенного пункта пгт Излучинск.

Образование земельных участков площадью 97 418 кв.м. производится путем раздела земельного участка с кадастровым номером 86:04:0000018:739, с сохранением в измененных границах, расположенных в кадастровом квартале 86:04:0000018.

Перечень и сведения о площади образуемых земельных участков, в том числе возможные способы их образования и вид разрешенного использования представлен в таблице 1.

Таблица 1

| Кадастровый (условный) номер земельного участка | Площадь образуемого земельного участка (кв. м) | Вид разрешенного использования | Доступ к земельному участку | Местоположение земельного участка |
|--|--|--------------------------------|-----------------------------|--|
| Образуемые земельные участки из ЗУ 86:04:0000018:739 | | | | |
| :739:ЗУ1 | 804 | ведение садоводства | 86:04:0000018:739 | Ханты-Мансийский автономный округ - Югра, Нижневартовский р-н, муниципальное образование городское поселение Излучинск, садоводческое некоммерческое товарищество "Северянин", участок № 1 |
| :739:ЗУ2 | 1500 | ведение садоводства | 86:04:0000018:739 | Ханты-Мансийский автономный округ - Югра, Нижневартовский р-н, муниципальное образование городское поселение Излучинск, садоводческое некоммерческое товарищество "Северянин", участок № 3 |
| :739:ЗУ3 | 890 | ведение садоводства | 86:04:0000018:739 | Ханты-Мансийский автономный округ - Югра, Нижневартовский р-н, муниципальное образование городское поселение Излучинск, садоводческое некоммерческое товарищество "Северянин", участок № 4 |

| | | | | |
|-----------|------|---------------------|-------------------|---|
| :739:3У4 | 816 | ведение садоводства | 86:04:0000018:739 | Ханты-Мансийский автономный округ - Югра, Нижневартовский р-н, муниципальное образование городское поселение Излучинск, садоводческое некоммерческое товарищество "Северянин", участок № 5 |
| :739:3У5 | 638 | ведение садоводства | 86:04:0000018:739 | Ханты-Мансийский автономный округ - Югра, Нижневартовский р-н, муниципальное образование городское поселение Излучинск, садоводческое некоммерческое товарищество "Северянин", участок № 6 |
| :739:3У6 | 1032 | ведение садоводства | 86:04:0000018:739 | Ханты-Мансийский автономный округ - Югра, Нижневартовский р-н, муниципальное образование городское поселение Излучинск, садоводческое некоммерческое товарищество "Северянин", участок № 7 |
| :739:3У7 | 858 | ведение садоводства | 86:04:0000018:739 | Ханты-Мансийский автономный округ - Югра, Нижневартовский р-н, муниципальное образование городское поселение Излучинск, садоводческое некоммерческое товарищество "Северянин", участок № 8 |
| :739:3У8 | 466 | ведение садоводства | 86:04:0000018:739 | Ханты-Мансийский автономный округ - Югра, Нижневартовский р-н, муниципальное образование городское поселение Излучинск, садоводческое некоммерческое товарищество "Северянин", участок № 9 |
| :739:3У9 | 868 | ведение садоводства | 86:04:0000018:739 | Ханты-Мансийский автономный округ - Югра, Нижневартовский р-н, муниципальное образование городское поселение Излучинск, садоводческое некоммерческое товарищество "Северянин", участок № 10 |
| :739:3У10 | 356 | ведение садоводства | 86:04:0000018:739 | Ханты-Мансийский автономный округ - Югра, Нижневартовский р-н, муниципальное образование городское поселение Излучинск, садоводческое некоммерческое товарищество "Северянин", участок № 11 |

| | | | | |
|-----------|-----|---------------------|-------------------|---|
| :739:3У11 | 432 | ведение садоводства | 86:04:0000018:739 | Ханты-Мансийский автономный округ - Югра, Нижневартовский р-н, муниципальное образование городское поселение Излучинск, садоводческое некоммерческое товарищество "Северянин", участок № 12 |
| :739:3У12 | 530 | ведение садоводства | 86:04:0000018:739 | Ханты-Мансийский автономный округ - Югра, Нижневартовский р-н, муниципальное образование городское поселение Излучинск, садоводческое некоммерческое товарищество "Северянин", участок № 13 |
| :739:3У13 | 670 | ведение садоводства | 86:04:0000018:739 | Ханты-Мансийский автономный округ - Югра, Нижневартовский р-н, муниципальное образование городское поселение Излучинск, садоводческое некоммерческое товарищество "Северянин", участок № 14 |
| :739:3У14 | 458 | ведение садоводства | 86:04:0000018:739 | Ханты-Мансийский автономный округ - Югра, Нижневартовский р-н, муниципальное образование городское поселение Излучинск, садоводческое некоммерческое товарищество "Северянин", участок № 15 |
| :739:3У15 | 426 | ведение садоводства | 86:04:0000018:739 | Ханты-Мансийский автономный округ - Югра, Нижневартовский р-н, муниципальное образование городское поселение Излучинск, садоводческое некоммерческое товарищество "Северянин", участок № 16 |
| :739:3У16 | 550 | ведение садоводства | 86:04:0000018:739 | Ханты-Мансийский автономный округ - Югра, Нижневартовский р-н, муниципальное образование городское поселение Излучинск, садоводческое некоммерческое товарищество "Северянин", участок №17 |
| :739:3У17 | 527 | ведение садоводства | 86:04:0000018:739 | Ханты-Мансийский автономный округ - Югра, Нижневартовский р-н, муниципальное образование городское поселение Излучинск, садоводческое некоммерческое товарищество "Северянин", участок № 18 |

| | | | | |
|-----------|------|---------------------|-------------------|---|
| :739:3Y18 | 1172 | ведение садоводства | 86:04:0000018:739 | Ханты-Мансийский автономный округ - Югра, Нижневартовский р-н, муниципальное образование городское поселение Излучинск, садоводческое некоммерческое товарищество "Северянин", участок № 19 |
| :739:3Y19 | 534 | ведение садоводства | 86:04:0000018:739 | Ханты-Мансийский автономный округ - Югра, Нижневартовский р-н, муниципальное образование городское поселение Излучинск, садоводческое некоммерческое товарищество "Северянин", участок № 20 |
| :739:3Y20 | 1055 | ведение садоводства | 86:04:0000018:739 | Ханты-Мансийский автономный округ - Югра, Нижневартовский р-н, муниципальное образование городское поселение Излучинск, садоводческое некоммерческое товарищество "Северянин", участок № 21 |
| :739:3Y21 | 756 | ведение садоводства | 86:04:0000018:739 | Ханты-Мансийский автономный округ - Югра, Нижневартовский р-н, муниципальное образование городское поселение Излучинск, садоводческое некоммерческое товарищество "Северянин", участок № 22 |
| :739:3Y22 | 729 | ведение садоводства | 86:04:0000018:739 | Ханты-Мансийский автономный округ - Югра, Нижневартовский р-н, муниципальное образование городское поселение Излучинск, садоводческое некоммерческое товарищество "Северянин", участок № 23 |
| :739:3Y23 | 1072 | ведение садоводства | 86:04:0000018:739 | Ханты-Мансийский автономный округ - Югра, Нижневартовский р-н, муниципальное образование городское поселение Излучинск, садоводческое некоммерческое товарищество "Северянин", участок №24 |
| :739:3Y24 | 1160 | ведение садоводства | 86:04:0000018:739 | Ханты-Мансийский автономный округ - Югра, Нижневартовский р-н, муниципальное образование городское поселение Излучинск, садоводческое некоммерческое товарищество "Северянин", участок №25 |

| | | | | |
|-----------|------|---------------------|-------------------|---|
| :739:3У25 | 1011 | ведение садоводства | 86:04:0000018:739 | Ханты-Мансийский автономный округ - Югра, Нижневартовский р-н, муниципальное образование городское поселение Излучинск, садоводческое некоммерческое товарищество "Северянин", участок №26 |
| :739:3У26 | 723 | ведение садоводства | 86:04:0000018:739 | Ханты-Мансийский автономный округ - Югра, Нижневартовский р-н, муниципальное образование городское поселение Излучинск, садоводческое некоммерческое товарищество "Северянин", участок №27 |
| :739:3У27 | 716 | ведение садоводства | 86:04:0000018:739 | Ханты-Мансийский автономный округ - Югра, Нижневартовский р-н, муниципальное образование городское поселение Излучинск, садоводческое некоммерческое товарищество "Северянин", участок № 28 |
| :739:3У28 | 666 | ведение садоводства | 86:04:0000018:739 | Ханты-Мансийский автономный округ - Югра, Нижневартовский р-н, муниципальное образование городское поселение Излучинск, садоводческое некоммерческое товарищество "Северянин", участок №29 |
| :739:3У29 | 671 | ведение садоводства | 86:04:0000018:739 | Ханты-Мансийский автономный округ - Югра, Нижневартовский р-н, муниципальное образование городское поселение Излучинск, садоводческое некоммерческое товарищество "Северянин", участок №30 |
| :739:3У30 | 612 | ведение садоводства | 86:04:0000018:739 | Ханты-Мансийский автономный округ - Югра, Нижневартовский р-н, муниципальное образование городское поселение Излучинск, садоводческое некоммерческое товарищество "Северянин", участок №31 |
| :739:3У31 | 617 | ведение садоводства | 86:04:0000018:739 | Ханты-Мансийский автономный округ - Югра, Нижневартовский р-н, муниципальное образование городское поселение Излучинск, садоводческое некоммерческое товарищество "Северянин", участок №32 |

| | | | | |
|-----------|------|---------------------|-------------------|---|
| :739:3У32 | 614 | ведение садоводства | 86:04:0000018:739 | Ханты-Мансийский автономный округ - Югра, Нижневартовский р-н, муниципальное образование городское поселение Излучинск, садоводческое некоммерческое товарищество "Северянин", участок №33 |
| :739:3У33 | 623 | ведение садоводства | 86:04:0000018:739 | Ханты-Мансийский автономный округ - Югра, Нижневартовский р-н, муниципальное образование городское поселение Излучинск, садоводческое некоммерческое товарищество "Северянин", участок №34 |
| :739:3У34 | 1322 | ведение садоводства | 86:04:0000018:739 | Ханты-Мансийский автономный округ - Югра, Нижневартовский р-н, муниципальное образование городское поселение Излучинск, садоводческое некоммерческое товарищество "Северянин", участок №35 |
| :739:3У35 | 1108 | ведение садоводства | 86:04:0000018:739 | Ханты-Мансийский автономный округ - Югра, Нижневартовский р-н, муниципальное образование городское поселение Излучинск, садоводческое некоммерческое товарищество "Северянин", участок № 36 |
| :739:3У36 | 1318 | ведение садоводства | 86:04:0000018:739 | Ханты-Мансийский автономный округ - Югра, Нижневартовский р-н, муниципальное образование городское поселение Излучинск, садоводческое некоммерческое товарищество "Северянин", участок № 37 |
| :739:3У37 | 915 | ведение садоводства | 86:04:0000018:739 | Ханты-Мансийский автономный округ - Югра, Нижневартовский р-н, муниципальное образование городское поселение Излучинск, садоводческое некоммерческое товарищество "Северянин", участок № 38 |
| :739:3У38 | 1345 | ведение садоводства | 86:04:0000018:739 | Ханты-Мансийский автономный округ - Югра, Нижневартовский р-н, муниципальное образование городское поселение Излучинск, садоводческое некоммерческое товарищество "Северянин", участок № 40 |

| | | | | |
|-----------|------|---------------------|-------------------|---|
| :739:3У39 | 1316 | ведение садоводства | 86:04:0000018:739 | Ханты-Мансийский автономный округ - Югра, Нижневартовский р-н, муниципальное образование городское поселение Излучинск, садоводческое некоммерческое товарищество "Северянин", участок № 41 |
| :739:3У40 | 782 | ведение садоводства | 86:04:0000018:739 | Ханты-Мансийский автономный округ - Югра, Нижневартовский р-н, муниципальное образование городское поселение Излучинск, садоводческое некоммерческое товарищество "Северянин", участок № 42 |
| :739:3У41 | 630 | ведение садоводства | 86:04:0000018:739 | Ханты-Мансийский автономный округ - Югра, Нижневартовский р-н, муниципальное образование городское поселение Излучинск, садоводческое некоммерческое товарищество "Северянин", участок № 43 |
| :739:3У42 | 791 | ведение садоводства | 86:04:0000018:739 | Ханты-Мансийский автономный округ - Югра, Нижневартовский р-н, муниципальное образование городское поселение Излучинск, садоводческое некоммерческое товарищество "Северянин", участок № 44 |
| :739:3У43 | 1500 | ведение садоводства | 86:04:0000018:739 | Ханты-Мансийский автономный округ - Югра, Нижневартовский р-н, муниципальное образование городское поселение Излучинск, садоводческое некоммерческое товарищество "Северянин", участок №45 |
| :739:3У44 | 617 | ведение садоводства | 86:04:0000018:739 | Ханты-Мансийский автономный округ - Югра, Нижневартовский р-н, муниципальное образование городское поселение Излучинск, садоводческое некоммерческое товарищество "Северянин", участок № 46 |
| :739:3У45 | 957 | ведение садоводства | 86:04:0000018:739 | Ханты-Мансийский автономный округ - Югра, Нижневартовский р-н, муниципальное образование городское поселение Излучинск, садоводческое некоммерческое товарищество "Северянин", участок № 47 |

| | | | | |
|-----------|-----|---------------------|-------------------|---|
| :739:3У46 | 802 | ведение садоводства | 86:04:0000018:739 | Ханты-Мансийский автономный округ - Югра, Нижневартовский р-н, муниципальное образование городское поселение Излучинск, садоводческое некоммерческое товарищество "Северянин", участок № 49 |
| :739:3У47 | 834 | ведение садоводства | 86:04:0000018:739 | Ханты-Мансийский автономный округ - Югра, Нижневартовский р-н, муниципальное образование городское поселение Излучинск, садоводческое некоммерческое товарищество "Северянин", участок № 50 |
| :739:3У48 | 868 | ведение садоводства | 86:04:0000018:739 | Ханты-Мансийский автономный округ - Югра, Нижневартовский р-н, муниципальное образование городское поселение Излучинск, садоводческое некоммерческое товарищество "Северянин", участок № 51 |
| :739:3У49 | 831 | ведение садоводства | 86:04:0000018:739 | Ханты-Мансийский автономный округ - Югра, Нижневартовский р-н, муниципальное образование городское поселение Излучинск, садоводческое некоммерческое товарищество "Северянин", участок № 52 |
| :739:3У50 | 672 | ведение садоводства | 86:04:0000018:739 | Ханты-Мансийский автономный округ - Югра, Нижневартовский р-н, муниципальное образование городское поселение Излучинск, садоводческое некоммерческое товарищество "Северянин", участок № 53 |
| :739:3У51 | 836 | ведение садоводства | 86:04:0000018:739 | Ханты-Мансийский автономный округ - Югра, Нижневартовский р-н, муниципальное образование городское поселение Излучинск, садоводческое некоммерческое товарищество "Северянин", участок № 54 |
| :739:3У52 | 808 | ведение садоводства | 86:04:0000018:739 | Ханты-Мансийский автономный округ - Югра, Нижневартовский р-н, муниципальное образование городское поселение Излучинск, садоводческое некоммерческое товарищество "Северянин", участок № 55 |

| | | | | |
|-----------|------|---------------------|-------------------|---|
| :739:3У53 | 670 | ведение садоводства | 86:04:0000018:739 | Ханты-Мансийский автономный округ - Югра, Нижневартовский р-н, муниципальное образование городское поселение Излучинск, садоводческое некоммерческое товарищество "Северянин", участок № 56 |
| :739:3У54 | 660 | ведение садоводства | 86:04:0000018:739 | Ханты-Мансийский автономный округ - Югра, Нижневартовский р-н, муниципальное образование городское поселение Излучинск, садоводческое некоммерческое товарищество "Северянин", участок № 57 |
| :739:3У55 | 621 | ведение садоводства | 86:04:0000018:739 | Ханты-Мансийский автономный округ - Югра, Нижневартовский р-н, муниципальное образование городское поселение Излучинск, садоводческое некоммерческое товарищество "Северянин", участок № 58 |
| :739:3У56 | 666 | ведение садоводства | 86:04:0000018:739 | Ханты-Мансийский автономный округ - Югра, Нижневартовский р-н, муниципальное образование городское поселение Излучинск, садоводческое некоммерческое товарищество "Северянин", участок № 59 |
| :739:3У57 | 693 | ведение садоводства | 86:04:0000018:739 | Ханты-Мансийский автономный округ - Югра, Нижневартовский р-н, муниципальное образование городское поселение Излучинск, садоводческое некоммерческое товарищество "Северянин", участок № 60 |
| :739:3У58 | 1026 | ведение садоводства | 86:04:0000018:739 | Ханты-Мансийский автономный округ - Югра, Нижневартовский р-н, муниципальное образование городское поселение Излучинск, садоводческое некоммерческое товарищество "Северянин", участок №61 |
| :739:3У59 | 632 | ведение садоводства | 86:04:0000018:739 | Ханты-Мансийский автономный округ - Югра, Нижневартовский р-н, муниципальное образование городское поселение Излучинск, садоводческое некоммерческое товарищество "Северянин", участок № 62 |

| | | | | |
|-----------|-----|---------------------|-------------------|---|
| :739:3У60 | 543 | ведение садоводства | 86:04:0000018:739 | Ханты-Мансийский автономный округ - Югра, Нижневартовский р-н, муниципальное образование городское поселение Излучинск, садоводческое некоммерческое товарищество "Северянин", участок № 63 |
| :739:3У61 | 921 | ведение садоводства | 86:04:0000018:739 | Ханты-Мансийский автономный округ - Югра, Нижневартовский р-н, муниципальное образование городское поселение Излучинск, садоводческое некоммерческое товарищество "Северянин", участок № 64 |
| :739:3У62 | 448 | ведение садоводства | 86:04:0000018:739 | Ханты-Мансийский автономный округ - Югра, Нижневартовский р-н, муниципальное образование городское поселение Излучинск, садоводческое некоммерческое товарищество "Северянин", участок № 65 |
| :739:3У63 | 533 | ведение садоводства | 86:04:0000018:739 | Ханты-Мансийский автономный округ - Югра, Нижневартовский р-н, муниципальное образование городское поселение Излучинск, садоводческое некоммерческое товарищество "Северянин", участок № 66 |
| :739:3У64 | 733 | ведение садоводства | 86:04:0000018:739 | Ханты-Мансийский автономный округ - Югра, Нижневартовский р-н, муниципальное образование городское поселение Излучинск, садоводческое некоммерческое товарищество "Северянин", участок №67 |
| :739:3У65 | 562 | ведение садоводства | 86:04:0000018:739 | Ханты-Мансийский автономный округ - Югра, Нижневартовский р-н, муниципальное образование городское поселение Излучинск, садоводческое некоммерческое товарищество "Северянин", участок № 68 |
| :739:3У66 | 608 | ведение садоводства | 86:04:0000018:739 | Ханты-Мансийский автономный округ - Югра, Нижневартовский р-н, муниципальное образование городское поселение Излучинск, садоводческое некоммерческое товарищество "Северянин", участок № 69 |

| | | | | |
|-----------|------|---------------------|-------------------|---|
| :739:3У67 | 606 | ведение садоводства | 86:04:0000018:739 | Ханты-Мансийский автономный округ - Югра, Нижневартовский р-н, муниципальное образование городское поселение Излучинск, садоводческое некоммерческое товарищество "Северянин", участок № 70 |
| :739:3У68 | 613 | ведение садоводства | 86:04:0000018:739 | Ханты-Мансийский автономный округ - Югра, Нижневартовский р-н, муниципальное образование городское поселение Излучинск, садоводческое некоммерческое товарищество "Северянин", участок № 71 |
| :739:3У69 | 599 | ведение садоводства | 86:04:0000018:739 | Ханты-Мансийский автономный округ - Югра, Нижневартовский р-н, муниципальное образование городское поселение Излучинск, садоводческое некоммерческое товарищество "Северянин", участок № 72 |
| :739:3У70 | 603 | ведение садоводства | 86:04:0000018:739 | Ханты-Мансийский автономный округ - Югра, Нижневартовский р-н, муниципальное образование городское поселение Излучинск, садоводческое некоммерческое товарищество "Северянин", участок № 73 |
| :739:3У71 | 602 | ведение садоводства | 86:04:0000018:739 | Ханты-Мансийский автономный округ - Югра, Нижневартовский р-н, муниципальное образование городское поселение Излучинск, садоводческое некоммерческое товарищество "Северянин", участок № 74 |
| :739:3У72 | 1181 | ведение садоводства | 86:04:0000018:739 | Ханты-Мансийский автономный округ - Югра, Нижневартовский р-н, муниципальное образование городское поселение Излучинск, садоводческое некоммерческое товарищество "Северянин", участок № 76 |
| :739:3У73 | 866 | ведение садоводства | 86:04:0000018:739 | Ханты-Мансийский автономный округ - Югра, Нижневартовский р-н, муниципальное образование городское поселение Излучинск, садоводческое некоммерческое товарищество "Северянин", участок № 77 |

| | | | | |
|-----------|------|---------------------|-------------------|---|
| :739:3У74 | 895 | ведение садоводства | 86:04:0000018:739 | Ханты-Мансийский автономный округ - Югра, Нижневартовский р-н, муниципальное образование городское поселение Излучинск, садоводческое некоммерческое товарищество "Северянин", участок № 78 |
| :739:3У75 | 580 | ведение садоводства | 86:04:0000018:739 | Ханты-Мансийский автономный округ - Югра, Нижневартовский р-н, муниципальное образование городское поселение Излучинск, садоводческое некоммерческое товарищество "Северянин", участок № 79 |
| :739:3У76 | 635 | ведение садоводства | 86:04:0000018:739 | Ханты-Мансийский автономный округ - Югра, Нижневартовский р-н, муниципальное образование городское поселение Излучинск, садоводческое некоммерческое товарищество "Северянин", участок № 80 |
| :739:3У77 | 591 | ведение садоводства | 86:04:0000018:739 | Ханты-Мансийский автономный округ - Югра, Нижневартовский р-н, муниципальное образование городское поселение Излучинск, садоводческое некоммерческое товарищество "Северянин", участок № 81 |
| :739:3У78 | 608 | ведение садоводства | 86:04:0000018:739 | Ханты-Мансийский автономный округ - Югра, Нижневартовский р-н, муниципальное образование городское поселение Излучинск, садоводческое некоммерческое товарищество "Северянин", участок № 82 |
| :739:3У79 | 625 | ведение садоводства | 86:04:0000018:739 | Ханты-Мансийский автономный округ - Югра, Нижневартовский р-н, муниципальное образование городское поселение Излучинск, садоводческое некоммерческое товарищество "Северянин", участок № 83 |
| :739:3У80 | 1203 | ведение садоводства | 86:04:0000018:739 | Ханты-Мансийский автономный округ - Югра, Нижневартовский р-н, муниципальное образование городское поселение Излучинск, садоводческое некоммерческое товарищество "Северянин", участок № 84 |

| | | | | |
|-----------|-----|---------------------|-------------------|---|
| :739:3У81 | 614 | ведение садоводства | 86:04:0000018:739 | Ханты-Мансийский автономный округ - Югра, Нижневартовский р-н, муниципальное образование городское поселение Излучинск, садоводческое некоммерческое товарищество "Северянин", участок № 85 |
| :739:3У82 | 600 | ведение садоводства | 86:04:0000018:739 | Ханты-Мансийский автономный округ - Югра, Нижневартовский р-н, муниципальное образование городское поселение Излучинск, садоводческое некоммерческое товарищество "Северянин", участок № 86 |
| :739:3У83 | 612 | ведение садоводства | 86:04:0000018:739 | Ханты-Мансийский автономный округ - Югра, Нижневартовский р-н, муниципальное образование городское поселение Излучинск, садоводческое некоммерческое товарищество "Северянин", участок № 87 |
| :739:3У84 | 577 | ведение садоводства | 86:04:0000018:739 | Ханты-Мансийский автономный округ - Югра, Нижневартовский р-н, муниципальное образование городское поселение Излучинск, садоводческое некоммерческое товарищество "Северянин", участок № 89 |
| :739:3У85 | 560 | ведение садоводства | 86:04:0000018:739 | Ханты-Мансийский автономный округ - Югра, Нижневартовский р-н, муниципальное образование городское поселение Излучинск, садоводческое некоммерческое товарищество "Северянин", участок № 90 |
| :739:3У86 | 483 | ведение садоводства | 86:04:0000018:739 | Ханты-Мансийский автономный округ - Югра, Нижневартовский р-н, муниципальное образование городское поселение Излучинск, садоводческое некоммерческое товарищество "Северянин", участок № 91 |
| :739:3У87 | 656 | ведение садоводства | 86:04:0000018:739 | Ханты-Мансийский автономный округ - Югра, Нижневартовский р-н, муниципальное образование городское поселение Излучинск, садоводческое некоммерческое товарищество "Северянин", участок № 92 |

| | | | | |
|-----------|-----|---------------------|-------------------|---|
| :739:3У88 | 500 | ведение садоводства | 86:04:0000018:739 | Ханты-Мансийский автономный округ - Югра, Нижневартовский р-н, муниципальное образование городское поселение Излучинск, садоводческое некоммерческое товарищество "Северянин", участок № 93 |
| :739:3У89 | 461 | ведение садоводства | 86:04:0000018:739 | Ханты-Мансийский автономный округ - Югра, Нижневартовский р-н, муниципальное образование городское поселение Излучинск, садоводческое некоммерческое товарищество "Северянин", участок № 94 |
| :739:3У90 | 469 | ведение садоводства | 86:04:0000018:739 | Ханты-Мансийский автономный округ - Югра, Нижневартовский р-н, муниципальное образование городское поселение Излучинск, садоводческое некоммерческое товарищество "Северянин", участок № 95 |
| :739:3У91 | 485 | ведение садоводства | 86:04:0000018:739 | Ханты-Мансийский автономный округ - Югра, Нижневартовский р-н, муниципальное образование городское поселение Излучинск, садоводческое некоммерческое товарищество "Северянин", участок № 96 |
| :739:3У92 | 521 | ведение садоводства | 86:04:0000018:739 | Ханты-Мансийский автономный округ - Югра, Нижневартовский р-н, муниципальное образование городское поселение Излучинск, садоводческое некоммерческое товарищество "Северянин", участок № 97 |
| :739:3У93 | 840 | ведение садоводства | 86:04:0000018:739 | Ханты-Мансийский автономный округ - Югра, Нижневартовский р-н, муниципальное образование городское поселение Излучинск, садоводческое некоммерческое товарищество "Северянин", участок № 98 |
| :739:3У94 | 627 | ведение садоводства | 86:04:0000018:739 | Ханты-Мансийский автономный округ - Югра, Нижневартовский р-н, муниципальное образование городское поселение Излучинск, садоводческое некоммерческое товарищество "Северянин", участок № 99 |

| | | | | |
|------------|-----|---------------------|-------------------|--|
| :739:3У95 | 699 | ведение садоводства | 86:04:0000018:739 | Ханты-Мансийский автономный округ - Югра, Нижневартовский р-н, муниципальное образование городское поселение Излучинск, садоводческое некоммерческое товарищество "Северянин", участок № 100 |
| :739:3У96 | 628 | ведение садоводства | 86:04:0000018:739 | Ханты-Мансийский автономный округ - Югра, Нижневартовский р-н, муниципальное образование городское поселение Излучинск, садоводческое некоммерческое товарищество "Северянин", участок № 101 |
| :739:3У97 | 655 | ведение садоводства | 86:04:0000018:739 | Ханты-Мансийский автономный округ - Югра, Нижневартовский р-н, муниципальное образование городское поселение Излучинск, садоводческое некоммерческое товарищество "Северянин", участок № 102 |
| :739:3У98 | 635 | ведение садоводства | 86:04:0000018:739 | Ханты-Мансийский автономный округ - Югра, Нижневартовский р-н, муниципальное образование городское поселение Излучинск, садоводческое некоммерческое товарищество "Северянин", участок № 103 |
| :739:3У99 | 619 | ведение садоводства | 86:04:0000018:739 | Ханты-Мансийский автономный округ - Югра, Нижневартовский р-н, муниципальное образование городское поселение Излучинск, садоводческое некоммерческое товарищество "Северянин", участок № 104 |
| :739:3У100 | 590 | ведение садоводства | 86:04:0000018:739 | Ханты-Мансийский автономный округ - Югра, Нижневартовский р-н, муниципальное образование городское поселение Излучинск, садоводческое некоммерческое товарищество "Северянин", участок № 105 |
| :739:3У101 | 624 | ведение садоводства | 86:04:0000018:739 | Ханты-Мансийский автономный округ - Югра, Нижневартовский р-н, муниципальное образование городское поселение Излучинск, садоводческое некоммерческое товарищество "Северянин", участок № 106 |

| | | | | |
|------------|-----|---------------------|-------------------|--|
| :739:ЗУ102 | 620 | ведение садоводства | 86:04:0000018:739 | Ханты-Мансийский автономный округ - Югра, Нижневартовский р-н, муниципальное образование городское поселение Излучинск, садоводческое некоммерческое товарищество "Северянин", участок № 107 |
| :739:ЗУ103 | 623 | ведение садоводства | 86:04:0000018:739 | Ханты-Мансийский автономный округ - Югра, Нижневартовский р-н, муниципальное образование городское поселение Излучинск, садоводческое некоммерческое товарищество "Северянин", участок № 108 |
| :739:ЗУ104 | 582 | ведение садоводства | 86:04:0000018:739 | Ханты-Мансийский автономный округ - Югра, Нижневартовский р-н, муниципальное образование городское поселение Излучинск, садоводческое некоммерческое товарищество "Северянин", участок № 109 |
| :739:ЗУ105 | 457 | ведение садоводства | 86:04:0000018:739 | Ханты-Мансийский автономный округ - Югра, Нижневартовский р-н, муниципальное образование городское поселение Излучинск, садоводческое некоммерческое товарищество "Северянин", участок № 111 |
| :739:ЗУ106 | 332 | ведение садоводства | 86:04:0000018:739 | Ханты-Мансийский автономный округ - Югра, Нижневартовский р-н, муниципальное образование городское поселение Излучинск, садоводческое некоммерческое товарищество "Северянин", участок № 112 |
| :739:ЗУ107 | 597 | ведение садоводства | 86:04:0000018:739 | Ханты-Мансийский автономный округ - Югра, Нижневартовский р-н, муниципальное образование городское поселение Излучинск, садоводческое некоммерческое товарищество "Северянин", участок № 113 |
| :739:ЗУ108 | 481 | ведение садоводства | 86:04:0000018:739 | Ханты-Мансийский автономный округ - Югра, Нижневартовский р-н, муниципальное образование городское поселение Излучинск, садоводческое некоммерческое товарищество "Северянин", участок № 116 |

| | | | | |
|------------|-------|-------------------------------------|-------------------|---|
| :739:ЗУ109 | 18944 | земельные участки общего назначения | 86:04:0000018:739 | Ханты-Мансийский автономный округ - Югра, Нижневартовский р-н, муниципальное образование городское поселение Излучинск, садоводческое некоммерческое товарищество "Северянин" |
|------------|-------|-------------------------------------|-------------------|---|

Перечень и сведения о площади земельных участков, поставленных на государственный кадастровый учет и вид разрешенного использования представлен в таблице 2.

Таблица 2

| Кадастровый номер земельного участка | Площадь земельного участка (кв. м) | Вид разрешенного использования | Доступ к земельному участку | Местоположение земельного участка |
|---|------------------------------------|--------------------------------|-----------------------------|--|
| Земельные участки из ЗУ 86:04:0000018:739 | | | | |
| 86:04:0000018:7648 | 921 | ведение садоводства | 86:04:0000018:739 | Ханты-Мансийский автономный округ - Югра, Нижневартовский р-н, муниципальное образование городское поселение Излучинск, садоводческое некоммерческое товарищество "Северянин", участок № 2а |
| 86:04:0000018:7647 | 1183 | ведение садоводства | 86:04:0000018:739 | Ханты-Мансийский автономный округ - Югра, Нижневартовский р-н, муниципальное образование городское поселение Излучинск, садоводческое некоммерческое товарищество "Северянин", участок № 2 |
| 86:04:0000018:8527 | 785 | ведение садоводства | 86:04:0000018:739 | Ханты-Мансийский автономный округ - Югра, Нижневартовский р-н, муниципальное образование городское поселение Излучинск, садоводческое некоммерческое товарищество "Северянин", участок № 39 |
| 86:04:0000018:8513 | 685 | ведение садоводства | 86:04:0000018:739 | Ханты-Мансийский автономный округ - Югра, Нижневартовский р-н, муниципальное образование городское поселение Излучинск, садоводческое некоммерческое товарищество "Северянин", участок № 48 |
| 86:04:0000018:8512 | 1406 | ведение садоводства | 86:04:0000018:739 | Ханты-Мансийский автономный округ - Югра, Нижневартовский р-н, муниципальное образование городское поселение Излучинск, садоводческое некоммерческое товарищество "Северянин", участок № 48а |

| | | | | |
|------------------------|-----|------------------------|-------------------|--|
| 86:04:0000018:79 69 | 576 | ведение садоводства | 86:04:0000018:739 | Ханты-Мансийский автономный округ - Югра, Нижневартовский р-н, муниципальное образование городское поселение Излучинск, садоводческое некоммерческое товарищество "Северянин", участок № 75 |
| 86:04:0000018:85 05 | 593 | ведение садоводства | 86:04:0000018:739 | Ханты-Мансийский автономный округ - Югра, Нижневартовский р-н, муниципальное образование городское поселение Излучинск, садоводческое некоммерческое товарищество "Северянин", участок № 88 |
| 86:04:0000018:82 84 | 524 | ведение садоводства | 86:04:0000018:739 | Ханты-Мансийский автономный округ - Югра, Нижневартовский р-н, муниципальное образование городское поселение Излучинск, садоводческое некоммерческое товарищество "Северянин", участок № 110 |
| 86:04:0000018:83 62 | 757 | ведение садоводства | 86:04:0000018:739 | Ханты-Мансийский автономный округ - Югра, Нижневартовский р-н, муниципальное образование городское поселение Излучинск, садоводческое некоммерческое товарищество "Северянин", участок № 115 |
| 86:04:0000018:85 04 | 611 | ведение садоводства | 86:04:0000018:739 | Ханты-Мансийский автономный округ - Югра, Нижневартовский р-н, муниципальное образование городское поселение Излучинск, садоводческое некоммерческое товарищество "Северянин", участок №114 |

1.2. Перечень и сведения о площади образуемых земельных участков, которые будут отнесены к территориям общего пользования или имуществу общего пользования, в том числе в отношении которых предполагаются резервирование и (или) изъятие для государственных или муниципальных нужд

Проектом межевания территории предусмотрено образование земельного участка, который будет относиться к территории общего пользования или имуществу общего пользования (под проезды).

Изъятие земельных участков для государственных и (или) муниципальных нужд для размещения проектируемых объектов не требуется.

1.3. Вид разрешенного использования образуемых земельных участков в соответствии с проектом планировки территории, предусмотренных Градостроительным кодексом Российской Федерации

Виды разрешённого использования для земельных участков устанавливаются в соответствии с классификатором видов разрешённого использования земельных участков, утверждённого приказом Минэкономразвития России от 10 ноября 2020 года N П/0412 и приведены в таблице 1.

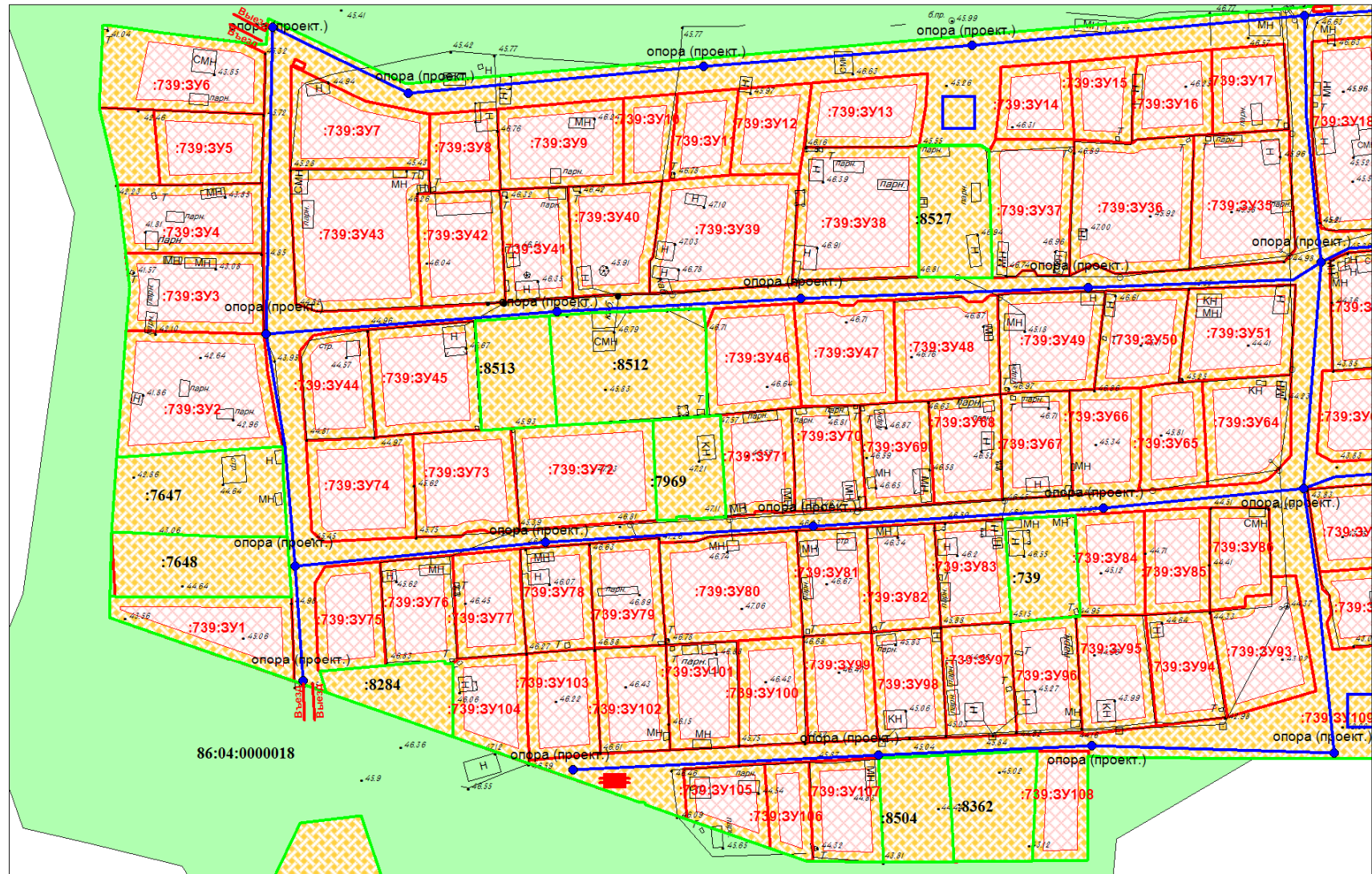
1.4. Целевое назначение лесов, вид (виды) разрешенного использования лесного участка, количественные и качественные характеристики лесного участка, сведения о нахождении лесного участка в границах особо защитных участков лесов (в случае, если подготовка проекта межевания территории осуществляется в целях определения местоположения границ образуемых и (или) изменяемых лесных участков)

Земельный участок с кадастровым номером 86:04:0000018:739 имеет пересечения с землями лесного фонда в границах Нижневартковского лесничества, Излучинского участкового лесничества, Излучинского урочища, квартала 572 (выделов 6, 47), в соответствии с действующими материалами лесоустройства, согласно представленной информации от 21.10.2021 № 12.07-Исх 2513 Департамента недропользования и природных ресурсов ХМАО-Югры Нижневартковский территориальный отдел - лесничество.

1.5. Сведения о границах территории, в отношении которой утверждён проект межевания, содержащие перечень координат характерных точек этих границ в системе координат, используемой для ведения Единого государственного реестра недвижимости

В границах проектируемой территории утверждённый проект межевания территории отсутствует, в связи с этим сведения о границах территории, в отношении которой утверждён проект межевания, содержащие перечень координат характерных точек этих границ в системе координат используемой для ведения Единого государственного реестра недвижимости не приводятся.

2. Чертеж межевания территории

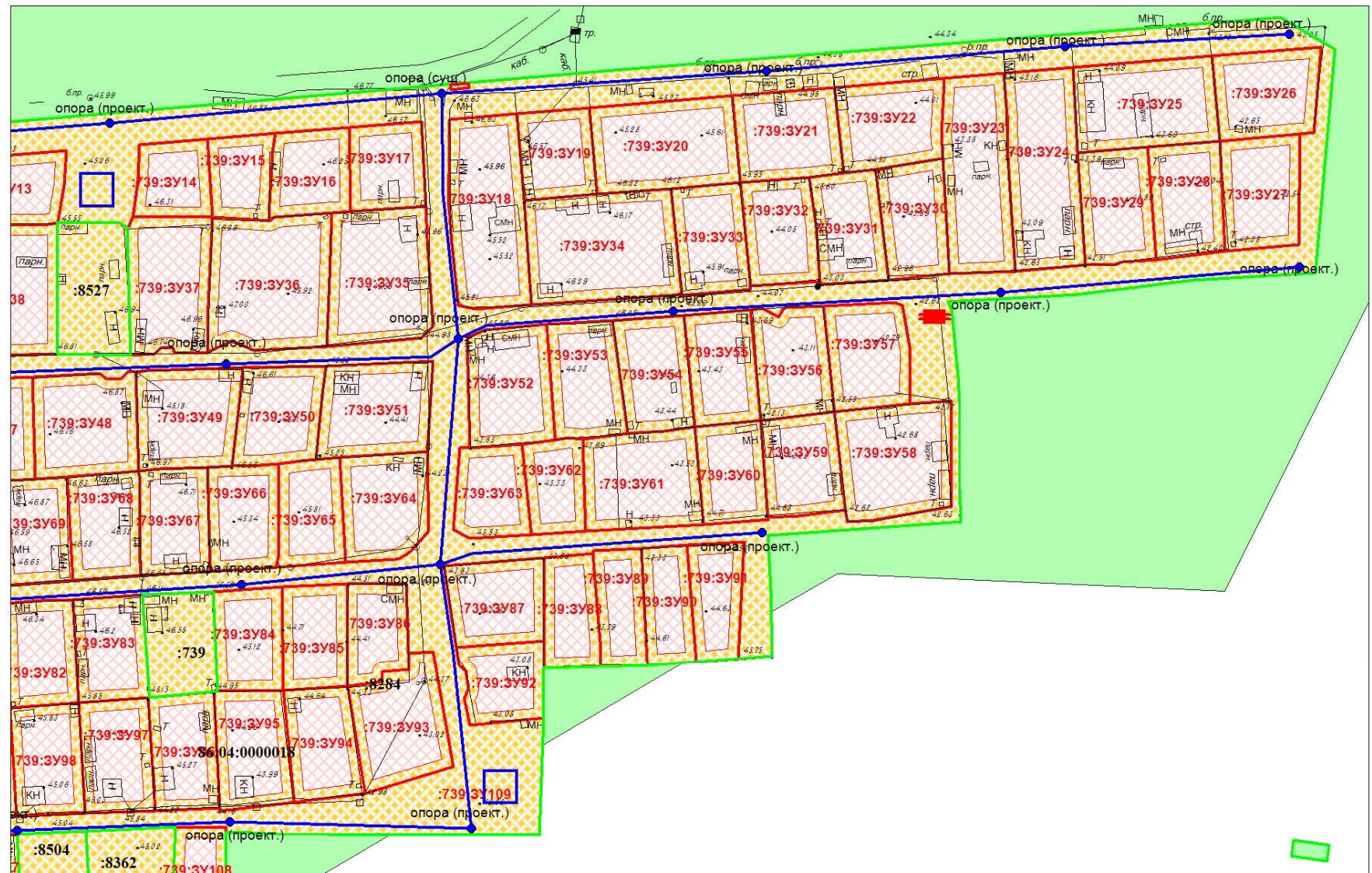


УСЛОВНЫЕ ОБОЗНАЧЕНИЯ:

- Образуемые земельные участки согласно проекта межевания
- Земельные участки стоящие на ГКУ
- Зона садоводческого назначения - Сх-1

- Зона лесов и лесопарков - Р-2
- H, KH, CMH - Объекты капитального строительства
- :739:ЗУ101 - Номера образуемого земельного участка

- 86:04:0000018 - Cadastral quarter
- :8362 - Cadastral number of the land plot submitted to the GCU



Условные обозначения:

- Образуемые земельные участки согласно проекта межевания
- Земельные участки стоящие на ГКУ
- Зона садоводческого назначения - Сх-1

- Зона лесов и лесопарков - Р-2

- Объекты капитального строительства

:739:3У101 - Номера образуемого земельного участка

86:04:0000018 - Кадастровый квартал

:8362 - Кадастровый номер земельного участка поставленный на ГКУ

Каталог координат вновь образуемых земельных участков

| Номер поворотной точки | Координаты, м | |
|------------------------|---------------|------------|
| | X | Y |
| 1 | 2 | 3 |
| :739:3У1 | | |
| 1 | 951354.08 | 4435951.28 |
| 2 | 951360.31 | 4435951.44 |
| 3 | 951360.11 | 4435953.06 |
| 4 | 951359.82 | 4436003.82 |
| 5 | 951335.36 | 4436004.88 |
| 1 | 951354.08 | 4435951.28 |
| :739:3У2 | | |
| 1 | 951436.96 | 4435956.20 |
| 2 | 951435.99 | 4435995.85 |
| 3 | 951425.03 | 4435997.02 |
| 4 | 951411.09 | 4435999.53 |
| 5 | 951403.45 | 4436001.30 |
| 6 | 951400.55 | 4435956.43 |
| 7 | 951400.17 | 4435953.47 |
| 8 | 951403.02 | 4435953.68 |
| 1 | 951436.96 | 4435956.20 |
| :739:3У3 | | |
| 1 | 951459.10 | 4435995.84 |
| 2 | 951459.20 | 4435955.94 |
| 3 | 951449.22 | 4435957.12 |
| 4 | 951436.96 | 4435956.20 |
| 5 | 951435.99 | 4435995.85 |
| 1 | 951459.10 | 4435995.84 |
| :739:3У4 | | |
| 1 | 951460.28 | 4435955.80 |
| 2 | 951477.69 | 4435953.70 |
| 3 | 951478.45 | 4435955.36 |
| 4 | 951479.13 | 4435966.00 |
| 5 | 951478.98 | 4435966.93 |
| 6 | 951479.49 | 4435981.70 |
| 7 | 951479.57 | 4435995.41 |
| 8 | 951459.07 | 4435995.14 |
| 9 | 951458.86 | 4435989.82 |
| 10 | 951459.10 | 4435980.37 |
| 11 | 951458.97 | 4435967.46 |
| 12 | 951459.14 | 4435961.85 |
| 13 | 951459.19 | 4435955.93 |
| 1 | 951460.28 | 4435955.80 |
| :739:3У5 | | |
| 1 | 951500.57 | 4435964.04 |
| 2 | 951478.89 | 4435965.97 |
| 3 | 951478.85 | 4435969.74 |
| 4 | 951479.57 | 4435995.41 |
| 5 | 951499.45 | 4435995.84 |
| 1 | 951500.57 | 4435964.04 |

| | | |
|-----------|-----------|------------|
| :739:3Y6 | | |
| 1 | 951517.10 | 4435996.32 |
| 2 | 951520.19 | 4435989.79 |
| 3 | 951522.92 | 4435967.02 |
| 4 | 951525.12 | 4435950.74 |
| 5 | 951524.92 | 4435949.22 |
| 6 | 951523.92 | 4435949.30 |
| 7 | 951501.32 | 4435948.36 |
| 8 | 951500.57 | 4435964.04 |
| 9 | 951499.45 | 4435995.84 |
| 1 | 951517.10 | 4435996.32 |
| :739:3Y7 | | |
| 1 | 951511.88 | 4436003.78 |
| 2 | 951511.88 | 4436007.27 |
| 3 | 951503.26 | 4436025.38 |
| 4 | 951499.36 | 4436044.00 |
| 5 | 951483.47 | 4436043.60 |
| 6 | 951483.92 | 4436038.07 |
| 7 | 951483.77 | 4436031.14 |
| 8 | 951483.58 | 4436003.57 |
| 1 | 951511.88 | 4436003.78 |
| :739:3Y8 | | |
| 1 | 951499.36 | 4436044.00 |
| 2 | 951500.96 | 4436063.47 |
| 3 | 951477.68 | 4436064.23 |
| 4 | 951477.39 | 4436063.92 |
| 5 | 951476.52 | 4436043.96 |
| 6 | 951483.47 | 4436043.60 |
| 1 | 951499.36 | 4436044.00 |
| :739:3Y9 | | |
| 1 | 951477.68 | 4436064.23 |
| 2 | 951500.96 | 4436063.47 |
| 3 | 951503.96 | 4436099.73 |
| 4 | 951479.14 | 4436099.90 |
| 5 | 951478.36 | 4436083.73 |
| 1 | 951477.68 | 4436064.23 |
| :739:3Y10 | | |
| 1 | 951503.97 | 4436099.86 |
| 2 | 951479.18 | 4436099.80 |
| 3 | 951479.70 | 4436105.55 |
| 4 | 951480.06 | 4436111.06 |
| 5 | 951480.36 | 4436113.10 |
| 6 | 951491.74 | 4436113.94 |
| 7 | 951499.89 | 4436115.04 |
| 8 | 951505.26 | 4436115.44 |
| 1 | 951503.97 | 4436099.86 |
| :739:3Y11 | | |
| 1 | 951505.25 | 4436115.43 |
| 2 | 951506.72 | 4436133.11 |
| 3 | 951481.88 | 4436130.41 |

| | | |
|-----------|-----------|------------|
| 4 | 951480.36 | 4436113.10 |
| 5 | 951491.74 | 4436113.94 |
| 6 | 951499.98 | 4436115.21 |
| 1 | 951505.25 | 4436115.43 |
| :739:3Y12 | | |
| 1 | 951481.88 | 4436130.41 |
| 2 | 951506.72 | 4436133.11 |
| 3 | 951508.47 | 4436154.27 |
| 4 | 951489.87 | 4436151.98 |
| 5 | 951482.14 | 4436150.60 |
| 1 | 951481.88 | 4436130.41 |
| :739:3Y13 | | |
| 1 | 951508.47 | 4436154.27 |
| 2 | 951511.26 | 4436187.97 |
| 3 | 951501.51 | 4436187.19 |
| 4 | 951490.41 | 4436185.25 |
| 5 | 951489.81 | 4436180.92 |
| 6 | 951489.87 | 4436151.98 |
| 1 | 951508.47 | 4436154.27 |
| :739:3Y14 | | |
| 1 | 951513.02 | 4436209.32 |
| 2 | 951512.41 | 4436209.30 |
| 3 | 951492.08 | 4436207.16 |
| 4 | 951492.01 | 4436230.06 |
| 5 | 951514.58 | 4436228.58 |
| 1 | 951513.02 | 4436209.32 |
| :739:3Y15 | | |
| 1 | 951514.58 | 4436228.58 |
| 2 | 951492.01 | 4436230.06 |
| 3 | 951491.48 | 4436241.08 |
| 4 | 951491.00 | 4436246.78 |
| 5 | 951496.29 | 4436246.61 |
| 6 | 951510.94 | 4436247.58 |
| 7 | 951516.24 | 4436248.31 |
| 1 | 951514.58 | 4436228.58 |
| :739:3Y16 | | |
| 1 | 951516.24 | 4436248.31 |
| 2 | 951518.00 | 4436269.59 |
| 3 | 951493.68 | 4436270.17 |
| 4 | 951493.33 | 4436264.66 |
| 5 | 951492.08 | 4436248.05 |
| 6 | 951491.00 | 4436246.78 |
| 7 | 951496.29 | 4436246.61 |
| 8 | 951510.94 | 4436247.58 |
| 1 | 951516.24 | 4436248.31 |
| :739:3Y17 | | |
| 1 | 951518.00 | 4436269.59 |
| 2 | 951519.74 | 4436290.67 |
| 3 | 951495.09 | 4436292.04 |
| 4 | 951493.68 | 4436270.17 |

| | | |
|-----------|-----------|------------|
| 1 | 951518.00 | 4436269.59 |
| :739:3Y18 | | |
| 1 | 951466.45 | 4436301.38 |
| 2 | 951484.26 | 4436299.52 |
| 3 | 951495.22 | 4436298.61 |
| 4 | 951504.29 | 4436298.61 |
| 5 | 951520.43 | 4436298.90 |
| 6 | 951522.03 | 4436318.31 |
| 7 | 951496.78 | 4436320.47 |
| 8 | 951466.58 | 4436322.49 |
| 9 | 951465.43 | 4436306.34 |
| 1 | 951466.45 | 4436301.38 |
| :739:3Y19 | | |
| 1 | 951522.03 | 4436318.31 |
| 2 | 951523.78 | 4436339.42 |
| 3 | 951498.75 | 4436341.54 |
| 4 | 951496.78 | 4436320.47 |
| 1 | 951522.03 | 4436318.31 |
| :739:3Y20 | | |
| 1 | 951523.78 | 4436339.42 |
| 2 | 951527.19 | 4436380.75 |
| 3 | 951515.46 | 4436381.88 |
| 4 | 951502.02 | 4436383.13 |
| 5 | 951500.11 | 4436362.98 |
| 6 | 951498.75 | 4436341.54 |
| 1 | 951523.78 | 4436339.42 |
| :739:3Y21 | | |
| 1 | 951527.19 | 4436380.75 |
| 2 | 951529.64 | 4436410.36 |
| 3 | 951504.75 | 4436413.18 |
| 4 | 951503.61 | 4436403.07 |
| 5 | 951502.02 | 4436383.13 |
| 6 | 951515.46 | 4436381.88 |
| 1 | 951527.19 | 4436380.75 |
| :739:3Y22 | | |
| 1 | 951532.28 | 4436442.26 |
| 2 | 951531.69 | 4436442.25 |
| 3 | 951516.09 | 4436441.36 |
| 4 | 951508.97 | 4436441.80 |
| 5 | 951508.82 | 4436440.24 |
| 6 | 951505.88 | 4436422.35 |
| 7 | 951504.75 | 4436413.18 |
| 8 | 951529.64 | 4436410.36 |
| 1 | 951532.28 | 4436442.26 |
| :739:3Y23 | | |
| 1 | 951532.28 | 4436442.26 |
| 2 | 951533.69 | 4436459.35 |
| 3 | 951521.46 | 4436460.41 |
| 4 | 951509.15 | 4436460.51 |
| 5 | 951476.35 | 4436463.03 |

| | | |
|-----------|-----------|------------|
| 6 | 951475.57 | 4436443.67 |
| 7 | 951508.97 | 4436441.80 |
| 8 | 951516.09 | 4436441.36 |
| 9 | 951531.69 | 4436442.25 |
| 1 | 951532.28 | 4436442.26 |
| :739:3Y24 | | |
| 1 | 951533.69 | 4436459.35 |
| 2 | 951535.37 | 4436479.64 |
| 3 | 951510.62 | 4436480.79 |
| 4 | 951478.11 | 4436483.16 |
| 5 | 951476.35 | 4436463.03 |
| 6 | 951509.15 | 4436460.51 |
| 7 | 951521.46 | 4436460.41 |
| 1 | 951533.69 | 4436459.35 |
| :739:3Y25 | | |
| 1 | 951535.37 | 4436479.64 |
| 2 | 951538.69 | 4436519.89 |
| 3 | 951514.12 | 4436522.11 |
| 4 | 951512.34 | 4436501.10 |
| 5 | 951510.62 | 4436480.79 |
| 1 | 951535.37 | 4436479.64 |
| :739:3Y26 | | |
| 1 | 951514.12 | 4436522.11 |
| 2 | 951538.69 | 4436519.89 |
| 3 | 951541.30 | 4436551.47 |
| 4 | 951516.56 | 4436549.23 |
| 5 | 951516.22 | 4436545.46 |
| 1 | 951514.12 | 4436522.11 |
| :739:3Y27 | | |
| 1 | 951482.82 | 4436524.40 |
| 2 | 951514.12 | 4436522.11 |
| 3 | 951516.22 | 4436545.46 |
| 4 | 951486.27 | 4436547.43 |
| 1 | 951482.82 | 4436524.40 |
| :739:3Y28 | | |
| 1 | 951514.12 | 4436522.11 |
| 2 | 951482.82 | 4436524.4 |
| 3 | 951480.25 | 4436503.71 |
| 4 | 951512.34 | 4436501.10 |
| 1 | 951514.12 | 4436522.11 |
| :739:3Y29 | | |
| 1 | 951478.11 | 4436483.16 |
| 2 | 951510.62 | 4436480.79 |
| 3 | 951512.34 | 4436501.10 |
| 4 | 951480.25 | 4436503.71 |
| 5 | 951478.92 | 4436492.95 |
| 6 | 951477.94 | 4436491.26 |
| 1 | 951478.11 | 4436483.16 |
| :739:3Y30 | | |
| 1 | 951473.83 | 4436426.21 |

| | | |
|-----------|-----------|------------|
| 2 | 951505.88 | 4436422.35 |
| 3 | 951508.82 | 4436440.24 |
| 4 | 951508.97 | 4436441.80 |
| 5 | 951475.57 | 4436443.67 |
| 1 | 951473.83 | 4436426.21 |
| :739:3Y31 | | |
| 1 | 951503.61 | 4436403.07 |
| 2 | 951504.75 | 4436413.18 |
| 3 | 951505.88 | 4436422.35 |
| 4 | 951473.83 | 4436426.21 |
| 5 | 951472.58 | 4436406.27 |
| 6 | 951473.34 | 4436406.27 |
| 7 | 951479.32 | 4436405.68 |
| 8 | 951488.96 | 4436405.13 |
| 1 | 951503.61 | 4436403.07 |
| :739:3Y32 | | |
| 1 | 951502.02 | 4436383.13 |
| 2 | 951503.61 | 4436403.07 |
| 3 | 951488.96 | 4436405.13 |
| 4 | 951479.32 | 4436405.68 |
| 5 | 951473.34 | 4436406.27 |
| 6 | 951472.07 | 4436386.12 |
| 1 | 951502.02 | 4436383.13 |
| :739:3Y33 | | |
| 1 | 951500.11 | 4436362.98 |
| 2 | 951502.02 | 4436383.13 |
| 3 | 951472.07 | 4436386.12 |
| 4 | 951471.13 | 4436386.16 |
| 5 | 951469.46 | 4436366.22 |
| 1 | 951500.11 | 4436362.98 |
| :739:3Y34 | | |
| 1 | 951466.58 | 4436322.49 |
| 2 | 951496.78 | 4436320.47 |
| 3 | 951498.75 | 4436341.54 |
| 4 | 951500.11 | 4436362.98 |
| 5 | 951469.46 | 4436366.22 |
| 6 | 951468.19 | 4436343.46 |
| 1 | 951466.58 | 4436322.49 |
| :739:3Y35 | | |
| 1 | 951493.33 | 4436264.66 |
| 2 | 951474.34 | 4436264.07 |
| 3 | 951454.50 | 4436263.33 |
| 4 | 951456.91 | 4436290.79 |
| 5 | 951460.37 | 4436293.99 |
| 6 | 951485.34 | 4436292.40 |
| 7 | 951495.09 | 4436292.04 |
| 1 | 951493.33 | 4436264.66 |
| :739:3Y36 | | |
| 1 | 951493.33 | 4436264.66 |
| 2 | 951474.34 | 4436264.07 |

| | | |
|-----------|-----------|------------|
| 3 | 951454.50 | 4436263.33 |
| 4 | 951453.35 | 4436241.97 |
| 5 | 951456.13 | 4436235.63 |
| 6 | 951452.84 | 4436228.75 |
| 7 | 951466.30 | 4436228.87 |
| 8 | 951492.01 | 4436230.06 |
| 9 | 951491.48 | 4436241.08 |
| 10 | 951491.00 | 4436246.78 |
| 11 | 951492.08 | 4436248.05 |
| 1 | 951493.33 | 4436264.66 |
| :739:3Y37 | | |
| 1 | 951492.08 | 4436207.16 |
| 2 | 951492.01 | 4436230.06 |
| 3 | 951466.30 | 4436228.87 |
| 4 | 951452.84 | 4436228.75 |
| 5 | 951452.61 | 4436219.30 |
| 6 | 951454.07 | 4436218.58 |
| 7 | 951454.07 | 4436215.04 |
| 8 | 951452.48 | 4436213.30 |
| 9 | 951451.97 | 4436206.34 |
| 10 | 951487.83 | 4436205.42 |
| 11 | 951488.83 | 4436205.58 |
| 1 | 951492.08 | 4436207.16 |
| :739:3Y38 | | |
| 1 | 951450.21 | 4436148.44 |
| 2 | 951482.14 | 4436150.6 |
| 3 | 951489.87 | 4436151.98 |
| 4 | 951489.81 | 4436180.92 |
| 5 | 951490.41 | 4436185.25 |
| 6 | 951452.40 | 4436185.24 |
| 7 | 951451.46 | 4436152.66 |
| 1 | 951450.21 | 4436148.44 |
| :739:3Y39 | | |
| 1 | 951480.06 | 4436111.06 |
| 2 | 951480.36 | 4436113.10 |
| 3 | 951481.88 | 4436130.41 |
| 4 | 951482.14 | 4436150.60 |
| 5 | 951450.21 | 4436148.44 |
| 6 | 951447.61 | 4436107.25 |
| 7 | 951457.15 | 4436107.35 |
| 8 | 951458.12 | 4436108.22 |
| 9 | 951466.07 | 4436109.47 |
| 10 | 951476.99 | 4436110.66 |
| 1 | 951480.06 | 4436111.06 |
| :739:3Y40 | | |
| 1 | 951478.36 | 4436083.73 |
| 2 | 951479.14 | 4436099.90 |
| 3 | 951479.70 | 4436105.55 |
| 4 | 951480.06 | 4436111.06 |
| 5 | 951476.99 | 4436110.66 |

| | | |
|-----------|-----------|------------|
| 6 | 951466.07 | 4436109.47 |
| 7 | 951458.12 | 4436108.22 |
| 8 | 951457.15 | 4436107.35 |
| 9 | 951447.61 | 4436107.25 |
| 10 | 951447.01 | 4436091.23 |
| 11 | 951446.44 | 4436085.15 |
| 1 | 951478.36 | 4436083.73 |
| :739:3Y41 | | |
| 1 | 951477.39 | 4436063.92 |
| 2 | 951477.68 | 4436064.23 |
| 3 | 951478.36 | 4436083.73 |
| 4 | 951446.44 | 4436085.15 |
| 5 | 951445.17 | 4436065.70 |
| 6 | 951462.66 | 4436064.91 |
| 7 | 951475.93 | 4436064.19 |
| 1 | 951477.39 | 4436063.92 |
| :739:3Y42 | | |
| 1 | 951476.52 | 4436043.96 |
| 2 | 951477.39 | 4436063.92 |
| 3 | 951475.93 | 4436064.19 |
| 4 | 951462.66 | 4436064.91 |
| 5 | 951445.17 | 4436065.70 |
| 6 | 951443.39 | 4436041.63 |
| 7 | 951456.51 | 4436040.78 |
| 8 | 951476.33 | 4436040.12 |
| 1 | 951476.52 | 4436043.96 |
| :739:3Y43 | | |
| 1 | 951483.58 | 4436003.57 |
| 2 | 951483.77 | 4436031.14 |
| 3 | 951483.92 | 4436038.07 |
| 4 | 951483.47 | 4436043.6 |
| 5 | 951476.52 | 4436043.96 |
| 6 | 951476.33 | 4436040.12 |
| 7 | 951456.51 | 4436040.78 |
| 8 | 951443.39 | 4436041.63 |
| 9 | 951442.39 | 4436011.20 |
| 10 | 951442.75 | 4436009.67 |
| 11 | 951444.85 | 4436005.49 |
| 12 | 951471.45 | 4436003.93 |
| 1 | 951483.58 | 4436003.57 |
| :739:3Y44 | | |
| 1 | 951405.19 | 4436008.02 |
| 2 | 951430.90 | 4436006.26 |
| 3 | 951435.48 | 4436010.22 |
| 4 | 951436.61 | 4436016.01 |
| 5 | 951437.24 | 4436026.01 |
| 6 | 951405.93 | 4436028.49 |
| 1 | 951405.19 | 4436008.02 |
| :739:3Y45 | | |
| 1 | 951437.24 | 4436026.01 |

| | | |
|-----------|-----------|------------|
| 2 | 951439.59 | 4436056.94 |
| 3 | 951408.10 | 4436058.74 |
| 4 | 951407.93 | 4436053.13 |
| 5 | 951407.08 | 4436039.00 |
| 6 | 951406.17 | 4436029.04 |
| 7 | 951405.93 | 4436028.49 |
| 1 | 951437.24 | 4436026.01 |
| :739:3Y46 | | |
| 1 | 951437.43 | 4436123.59 |
| 2 | 951443.18 | 4436125.87 |
| 3 | 951444.75 | 4436149.03 |
| 4 | 951430.54 | 4436150.30 |
| 5 | 951418.93 | 4436150.92 |
| 6 | 951414.90 | 4436151.19 |
| 7 | 951414.43 | 4436148.23 |
| 8 | 951414.31 | 4436146.28 |
| 9 | 951412.46 | 4436127.80 |
| 10 | 951412.19 | 4436124.03 |
| 1 | 951437.43 | 4436123.59 |
| :739:3Y47 | | |
| 1 | 951444.75 | 4436149.03 |
| 2 | 951445.13 | 4436161.60 |
| 3 | 951444.02 | 4436162.83 |
| 4 | 951444.26 | 4436166.28 |
| 5 | 951445.36 | 4436167.49 |
| 6 | 951445.70 | 4436177.91 |
| 7 | 951416.17 | 4436178.74 |
| 8 | 951415.45 | 4436168.23 |
| 9 | 951414.90 | 4436151.19 |
| 10 | 951418.93 | 4436150.92 |
| 11 | 951430.54 | 4436150.30 |
| 1 | 951444.75 | 4436149.03 |
| :739:3Y48 | | |
| 1 | 951445.70 | 4436177.91 |
| 2 | 951446.74 | 4436197.41 |
| 3 | 951445.09 | 4436199.51 |
| 4 | 951445.30 | 4436203.68 |
| 5 | 951447.08 | 4436205.57 |
| 6 | 951447.16 | 4436207.85 |
| 7 | 951424.97 | 4436208.57 |
| 8 | 951418.42 | 4436208.68 |
| 9 | 951416.68 | 4436187.98 |
| 10 | 951416.17 | 4436178.74 |
| 1 | 951445.70 | 4436177.91 |
| :739:3Y49 | | |
| 1 | 951447.16 | 4436207.85 |
| 2 | 951447.54 | 4436211.14 |
| 3 | 951448.35 | 4436238.98 |
| 4 | 951439.89 | 4436238.09 |
| 5 | 951419.93 | 4436235.80 |

| | | |
|-----------|-----------|------------|
| 6 | 951419.58 | 4436228.56 |
| 7 | 951419.06 | 4436214.61 |
| 8 | 951418.42 | 4436208.68 |
| 9 | 951424.97 | 4436208.57 |
| 1 | 951447.16 | 4436207.85 |
| :739:3Y50 | | |
| 1 | 951448.35 | 4436238.98 |
| 2 | 951448.90 | 4436263.11 |
| 3 | 951440.89 | 4436262.08 |
| 4 | 951421.90 | 4436260.15 |
| 5 | 951421.39 | 4436255.78 |
| 6 | 951420.48 | 4436249.43 |
| 7 | 951420.14 | 4436243.92 |
| 8 | 951419.93 | 4436235.80 |
| 9 | 951439.89 | 4436238.09 |
| 1 | 951448.35 | 4436238.98 |
| :739:3Y51 | | |
| 1 | 951448.90 | 4436263.11 |
| 2 | 951450.26 | 4436294.09 |
| 3 | 951424.21 | 4436292.46 |
| 4 | 951422.49 | 4436267.06 |
| 5 | 951421.90 | 4436260.15 |
| 6 | 951440.89 | 4436262.08 |
| 1 | 951448.90 | 4436263.11 |
| :739:3Y52 | | |
| 1 | 951425.22 | 4436304.64 |
| 2 | 951456.98 | 4436303.95 |
| 3 | 951459.39 | 4436308.95 |
| 4 | 951460.94 | 4436327.02 |
| 5 | 951427.54 | 4436329.48 |
| 6 | 951426.24 | 4436319.90 |
| 1 | 951425.22 | 4436304.64 |
| :739:3Y53 | | |
| 1 | 951460.94 | 4436327.02 |
| 2 | 951461.96 | 4436346.11 |
| 3 | 951434.40 | 4436349.82 |
| 4 | 951429.31 | 4436350.39 |
| 5 | 951427.68 | 4436337.49 |
| 6 | 951428.11 | 4436333.29 |
| 7 | 951427.54 | 4436329.48 |
| 1 | 951460.94 | 4436327.02 |
| :739:3Y54 | | |
| 1 | 951429.31 | 4436350.39 |
| 2 | 951434.40 | 4436349.82 |
| 3 | 951461.96 | 4436346.11 |
| 4 | 951463.61 | 4436366.69 |
| 5 | 951431.31 | 4436369.97 |
| 6 | 951430.06 | 4436360.95 |
| 7 | 951429.63 | 4436353.44 |
| 1 | 951429.31 | 4436350.39 |

| | | |
|-----------|-----------|------------|
| :739:3Y55 | | |
| 1 | 951463.61 | 4436366.69 |
| 2 | 951465.20 | 4436385.97 |
| 3 | 951433.15 | 4436388.94 |
| 4 | 951431.31 | 4436369.97 |
| 1 | 951463.61 | 4436366.69 |
| :739:3Y56 | | |
| 1 | 951465.20 | 4436385.97 |
| 2 | 951465.52 | 4436389.42 |
| 3 | 951463.02 | 4436394.17 |
| 4 | 951465.50 | 4436395.55 |
| 5 | 951465.75 | 4436396.42 |
| 6 | 951466.24 | 4436407.18 |
| 7 | 951435.67 | 4436410.36 |
| 8 | 951433.36 | 4436391.50 |
| 9 | 951433.15 | 4436388.94 |
| 1 | 951465.20 | 4436385.97 |
| :739:3Y57 | | |
| 1 | 951466.24 | 4436407.18 |
| 2 | 951467.34 | 4436427.86 |
| 3 | 951466.34 | 4436430.19 |
| 4 | 951453.20 | 4436432.42 |
| 5 | 951437.98 | 4436432.10 |
| 6 | 951435.67 | 4436410.36 |
| 1 | 951466.24 | 4436407.18 |
| :739:3Y58 | | |
| 1 | 951435.67 | 4436410.36 |
| 2 | 951437.98 | 4436432.10 |
| 3 | 951438.81 | 4436444.30 |
| 4 | 951408.16 | 4436444.32 |
| 5 | 951404.24 | 4436421.55 |
| 6 | 951403.77 | 4436414.09 |
| 7 | 951407.21 | 4436413.62 |
| 1 | 951435.67 | 4436410.36 |
| :739:3Y59 | | |
| 1 | 951433.15 | 4436388.94 |
| 2 | 951433.36 | 4436391.50 |
| 3 | 951435.67 | 4436410.36 |
| 4 | 951407.21 | 4436413.62 |
| 5 | 951405.43 | 4436399.81 |
| 6 | 951405.02 | 4436391.12 |
| 1 | 951433.15 | 4436388.94 |
| :739:3Y60 | | |
| 1 | 951431.31 | 4436369.97 |
| 2 | 951433.15 | 4436388.94 |
| 3 | 951405.02 | 4436391.12 |
| 4 | 951404.30 | 4436391.20 |
| 5 | 951402.86 | 4436372.54 |
| 1 | 951431.31 | 4436369.97 |
| :739:3Y61 | | |

| | | |
|-----------|-----------|------------|
| 1 | 951427.68 | 4436337.49 |
| 2 | 951429.31 | 4436350.39 |
| 3 | 951429.63 | 4436353.44 |
| 4 | 951430.06 | 4436360.95 |
| 5 | 951431.31 | 4436369.97 |
| 6 | 951402.86 | 4436372.54 |
| 7 | 951401.14 | 4436338.36 |
| 1 | 951427.68 | 4436337.49 |
| :739:3Y62 | | |
| 1 | 951426.24 | 4436319.90 |
| 2 | 951427.54 | 4436329.48 |
| 3 | 951428.11 | 4436333.29 |
| 4 | 951427.68 | 4436337.49 |
| 5 | 951401.14 | 4436338.36 |
| 6 | 951400.04 | 4436322.66 |
| 1 | 951426.24 | 4436319.90 |
| :739:3Y63 | | |
| 1 | 951425.12 | 4436301.72 |
| 2 | 951425.22 | 4436304.64 |
| 3 | 951426.24 | 4436319.90 |
| 4 | 951400.04 | 4436322.66 |
| 5 | 951399.05 | 4436304.71 |
| 6 | 951401.44 | 4436299.98 |
| 1 | 951425.12 | 4436301.72 |
| :739:3Y64 | | |
| 1 | 951422.49 | 4436267.06 |
| 2 | 951424.21 | 4436292.46 |
| 3 | 951400.99 | 4436292.78 |
| 4 | 951395.17 | 4436287.59 |
| 5 | 951394.06 | 4436286.02 |
| 6 | 951393.15 | 4436284.22 |
| 7 | 951392.92 | 4436283.01 |
| 8 | 951391.94 | 4436268.60 |
| 1 | 951422.49 | 4436267.06 |
| :739:3Y65 | | |
| 1 | 951420.48 | 4436249.43 |
| 2 | 951421.39 | 4436255.78 |
| 3 | 951421.90 | 4436260.15 |
| 4 | 951422.49 | 4436267.06 |
| 5 | 951391.94 | 4436268.60 |
| 6 | 951390.61 | 4436248.47 |
| 7 | 951394.55 | 4436249.30 |
| 1 | 951420.48 | 4436249.43 |
| :739:3Y66 | | |
| 1 | 951419.58 | 4436228.56 |
| 2 | 951419.93 | 4436235.80 |
| 3 | 951420.14 | 4436243.92 |
| 4 | 951420.48 | 4436249.43 |
| 5 | 951394.55 | 4436249.30 |
| 6 | 951390.61 | 4436248.47 |

| | | |
|-----------|-----------|------------|
| 7 | 951389.27 | 4436229.59 |
| 1 | 951419.58 | 4436228.56 |
| :739:3Y67 | | |
| 1 | 951418.42 | 4436208.68 |
| 2 | 951419.06 | 4436214.61 |
| 3 | 951419.58 | 4436228.56 |
| 4 | 951389.27 | 4436229.59 |
| 5 | 951388.21 | 4436209.27 |
| 6 | 951391.75 | 4436209.21 |
| 7 | 951415.60 | 4436209.15 |
| 1 | 951418.42 | 4436208.68 |
| :739:3Y68 | | |
| 1 | 951416.68 | 4436187.98 |
| 2 | 951418.42 | 4436208.68 |
| 3 | 951415.60 | 4436209.15 |
| 4 | 951391.75 | 4436209.21 |
| 5 | 951388.21 | 4436209.27 |
| 6 | 951386.81 | 4436189.67 |
| 1 | 951416.68 | 4436187.98 |
| :739:3Y69 | | |
| 1 | 951415.45 | 4436168.23 |
| 2 | 951416.17 | 4436178.74 |
| 3 | 951416.68 | 4436187.98 |
| 4 | 951386.81 | 4436189.67 |
| 5 | 951385.39 | 4436170.01 |
| 6 | 951412.89 | 4436167.98 |
| 1 | 951415.45 | 4436168.23 |
| :739:3Y70 | | |
| 1 | 951414.43 | 4436148.23 |
| 2 | 951414.90 | 4436151.19 |
| 3 | 951415.45 | 4436168.23 |
| 4 | 951412.89 | 4436167.98 |
| 5 | 951385.39 | 4436170.01 |
| 6 | 951384.50 | 4436149.46 |
| 7 | 951391.71 | 4436149.41 |
| 1 | 951414.43 | 4436148.23 |
| :739:3Y71 | | |
| 1 | 951412.46 | 4436127.80 |
| 2 | 951414.31 | 4436146.28 |
| 3 | 951414.43 | 4436148.23 |
| 4 | 951391.71 | 4436149.41 |
| 5 | 951384.50 | 4436149.46 |
| 6 | 951384.10 | 4436143.57 |
| 7 | 951384.80 | 4436143.06 |
| 8 | 951384.48 | 4436137.93 |
| 9 | 951383.72 | 4436137.57 |
| 10 | 951383.15 | 4436129.41 |
| 1 | 951412.46 | 4436127.80 |
| :739:3Y72 | | |
| 1 | 951408.60 | 4436067.25 |

| | | |
|-----------|-----------|------------|
| 2 | 951409.40 | 4436080.56 |
| 3 | 951409.87 | 4436088.20 |
| 4 | 951411.06 | 4436108.29 |
| 5 | 951399.62 | 4436108.70 |
| 6 | 951382.12 | 4436109.62 |
| 7 | 951380.80 | 4436089.45 |
| 8 | 951380.37 | 4436086.23 |
| 9 | 951379.14 | 4436069.89 |
| 1 | 951408.60 | 4436067.25 |
| :739:3Y73 | | |
| 1 | 951407.08 | 4436039.00 |
| 2 | 951407.93 | 4436053.13 |
| 3 | 951408.10 | 4436058.74 |
| 4 | 951408.60 | 4436067.25 |
| 5 | 951379.14 | 4436069.89 |
| 6 | 951378.49 | 4436061.22 |
| 7 | 951379.25 | 4436059.45 |
| 8 | 951378.70 | 4436054.49 |
| 9 | 951377.51 | 4436053.03 |
| 10 | 951377.17 | 4436039.95 |
| 11 | 951398.81 | 4436039.34 |
| 1 | 951407.08 | 4436039.00 |
| :739:3Y74 | | |
| 1 | 951405.19 | 4436008.02 |
| 2 | 951405.93 | 4436028.49 |
| 3 | 951406.17 | 4436029.04 |
| 4 | 951407.08 | 4436039.00 |
| 5 | 951398.81 | 4436039.34 |
| 6 | 951377.17 | 4436039.95 |
| 7 | 951376.15 | 4436017.89 |
| 8 | 951375.77 | 4436013.15 |
| 9 | 951378.99 | 4436009.82 |
| 1 | 951405.19 | 4436008.02 |
| :739:3Y75 | | |
| 1 | 951368.65 | 4436013.63 |
| 2 | 951370.15 | 4436029.44 |
| 3 | 951339.89 | 4436031.24 |
| 4 | 951338.18 | 4436012.10 |
| 5 | 951338.47 | 4436011.67 |
| 6 | 951363.80 | 4436010.52 |
| 1 | 951368.65 | 4436013.63 |
| :739:3Y76 | | |
| 1 | 951370.15 | 4436029.44 |
| 2 | 951371.89 | 4436050.48 |
| 3 | 951342.09 | 4436051.82 |
| 4 | 951341.09 | 4436051.48 |
| 5 | 951340.56 | 4436050.52 |
| 6 | 951340.22 | 4436048.32 |
| 7 | 951341.38 | 4436048.04 |
| 8 | 951339.89 | 4436031.24 |

| | | |
|-----------|-----------|------------|
| 1 | 951370.15 | 4436029.44 |
| :739:3Y77 | | |
| 1 | 951371.89 | 4436050.48 |
| 2 | 951373.82 | 4436069.94 |
| 3 | 951364.26 | 4436070.10 |
| 4 | 951343.38 | 4436071.88 |
| 5 | 951342.09 | 4436051.82 |
| 1 | 951371.89 | 4436050.48 |
| :739:3Y78 | | |
| 1 | 951373.82 | 4436069.94 |
| 2 | 951375.30 | 4436089.91 |
| 3 | 951345.06 | 4436091.53 |
| 4 | 951343.93 | 4436075.55 |
| 5 | 951343.38 | 4436071.88 |
| 6 | 951364.26 | 4436070.10 |
| 1 | 951373.82 | 4436069.94 |
| :739:3Y79 | | |
| 1 | 951375.30 | 4436089.91 |
| 2 | 951376.98 | 4436110.11 |
| 3 | 951375.50 | 4436110.07 |
| 4 | 951345.88 | 4436112.08 |
| 5 | 951345.06 | 4436091.53 |
| 1 | 951375.30 | 4436089.91 |
| :739:3Y80 | | |
| 1 | 951375.50 | 4436110.07 |
| 2 | 951375.96 | 4436120.41 |
| 3 | 951377.32 | 4436124.52 |
| 4 | 951379.01 | 4436149.75 |
| 5 | 951348.43 | 4436151.60 |
| 6 | 951347.20 | 4436132.89 |
| 7 | 951345.88 | 4436112.08 |
| 1 | 951375.50 | 4436110.07 |
| :739:3Y81 | | |
| 1 | 951379.01 | 4436149.75 |
| 2 | 951380.18 | 4436170.09 |
| 3 | 951349.70 | 4436171.34 |
| 4 | 951348.43 | 4436151.60 |
| 1 | 951379.01 | 4436149.75 |
| :739:3Y82 | | |
| 1 | 951380.18 | 4436170.09 |
| 2 | 951381.20 | 4436189.57 |
| 3 | 951351.23 | 4436191.41 |
| 4 | 951349.70 | 4436171.34 |
| 1 | 951380.18 | 4436170.09 |
| :739:3Y83 | | |
| 1 | 951381.20 | 4436189.57 |
| 2 | 951382.51 | 4436209.89 |
| 3 | 951352.69 | 4436211.86 |
| 4 | 951352.65 | 4436211.50 |
| 5 | 951351.23 | 4436191.41 |

| | | |
|-----------|-----------|------------|
| 1 | 951381.20 | 4436189.57 |
| :739:3Y84 | | |
| 1 | 951354.45 | 4436231.66 |
| 2 | 951383.46 | 4436230.23 |
| 3 | 951384.84 | 4436250.27 |
| 4 | 951354.77 | 4436250.63 |
| 1 | 951354.45 | 4436231.66 |
| :739:3Y85 | | |
| 1 | 951384.84 | 4436250.27 |
| 2 | 951385.78 | 4436269.03 |
| 3 | 951355.95 | 4436269.26 |
| 4 | 951354.77 | 4436250.63 |
| 1 | 951384.84 | 4436250.27 |
| :739:3Y86 | | |
| 1 | 951385.78 | 4436269.03 |
| 2 | 951385.67 | 4436286.23 |
| 3 | 951360.72 | 4436287.12 |
| 4 | 951360.13 | 4436279.45 |
| 5 | 951357.18 | 4436279.37 |
| 6 | 951355.95 | 4436269.26 |
| 1 | 951385.78 | 4436269.03 |
| :739:3Y87 | | |
| 1 | 951390.95 | 4436297.29 |
| 2 | 951393.30 | 4436326.20 |
| 3 | 951369.14 | 4436326.36 |
| 4 | 951367.23 | 4436300.83 |
| 1 | 951390.95 | 4436297.29 |
| :739:3Y88 | | |
| 1 | 951394.57 | 4436340.37 |
| 2 | 951393.30 | 4436326.20 |
| 3 | 951369.14 | 4436326.36 |
| 4 | 951361.32 | 4436326.16 |
| 5 | 951361.76 | 4436342.74 |
| 6 | 951368.97 | 4436342.49 |
| 1 | 951394.57 | 4436340.37 |
| :739:3Y89 | | |
| 1 | 951395.42 | 4436340.67 |
| 2 | 951394.57 | 4436340.37 |
| 3 | 951368.96 | 4436342.49 |
| 4 | 951361.76 | 4436342.74 |
| 5 | 951362.12 | 4436356.42 |
| 6 | 951363.16 | 4436356.07 |
| 7 | 951396.10 | 4436354.42 |
| 1 | 951395.42 | 4436340.67 |
| :739:3Y90 | | |
| 1 | 951396.10 | 4436354.42 |
| 2 | 951396.87 | 4436368.93 |
| 3 | 951363.06 | 4436369.52 |
| 4 | 951362.12 | 4436356.42 |
| 1 | 951396.10 | 4436354.42 |

| | | |
|-----------|-----------|------------|
| :739:3Y91 | | |
| 1 | 951396.87 | 4436368.93 |
| 2 | 951397.84 | 4436384.08 |
| 3 | 951364.07 | 4436383.07 |
| 4 | 951363.06 | 4436369.52 |
| 1 | 951396.87 | 4436368.93 |
| :739:3Y92 | | |
| 1 | 951367.23 | 4436300.83 |
| 2 | 951369.14 | 4436326.36 |
| 3 | 951361.34 | 4436326.94 |
| 4 | 951361.32 | 4436326.16 |
| 5 | 951346.72 | 4436326.12 |
| 6 | 951345.09 | 4436304.16 |
| 7 | 951352.45 | 4436302.99 |
| 8 | 951355.08 | 4436304.26 |
| 9 | 951360.36 | 4436303.59 |
| 10 | 951362.12 | 4436301.68 |
| 1 | 951367.23 | 4436300.83 |
| :739:3Y93 | | |
| 1 | 951325.05 | 4436274.35 |
| 2 | 951355.95 | 4436269.26 |
| 3 | 951357.18 | 4436279.37 |
| 4 | 951360.13 | 4436279.45 |
| 5 | 951360.72 | 4436287.12 |
| 6 | 951365.72 | 4436286.94 |
| 7 | 951366.11 | 4436294.06 |
| 8 | 951361.20 | 4436294.81 |
| 9 | 951332.66 | 4436299.92 |
| 1 | 951325.05 | 4436274.35 |
| :739:3Y94 | | |
| 1 | 951354.77 | 4436250.63 |
| 2 | 951355.95 | 4436269.26 |
| 3 | 951325.05 | 4436274.35 |
| 4 | 951322.44 | 4436253.79 |
| 1 | 951354.77 | 4436250.63 |
| :739:3Y95 | | |
| 1 | 951354.34 | 4436230.44 |
| 2 | 951354.45 | 4436231.66 |
| 3 | 951354.77 | 4436250.63 |
| 4 | 951322.44 | 4436253.79 |
| 5 | 951319.96 | 4436232.50 |
| 6 | 951320.70 | 4436232.33 |
| 1 | 951354.34 | 4436230.44 |
| :739:3Y96 | | |
| 1 | 951352.65 | 4436211.50 |
| 2 | 951352.69 | 4436211.86 |
| 3 | 951354.34 | 4436230.44 |
| 4 | 951320.70 | 4436232.33 |
| 5 | 951319.96 | 4436213.49 |
| 1 | 951352.65 | 4436211.50 |

| | | |
|------------|-----------|------------|
| :739:3Y97 | | |
| 1 | 951352.65 | 4436211.50 |
| 2 | 951319.96 | 4436213.49 |
| 3 | 951319.20 | 4436193.21 |
| 4 | 951351.23 | 4436191.41 |
| 1 | 951352.65 | 4436211.50 |
| :739:3Y98 | | |
| 1 | 951349.70 | 4436171.34 |
| 2 | 951351.23 | 4436191.41 |
| 3 | 951319.20 | 4436193.21 |
| 4 | 951318.48 | 4436173.27 |
| 1 | 951349.70 | 4436171.34 |
| :739:3Y99 | | |
| 1 | 951348.43 | 4436151.60 |
| 2 | 951349.70 | 4436171.34 |
| 3 | 951318.48 | 4436173.27 |
| 4 | 951317.65 | 4436153.23 |
| 1 | 951348.43 | 4436151.60 |
| :739:3Y100 | | |
| 1 | 951347.20 | 4436132.89 |
| 2 | 951348.43 | 4436151.60 |
| 3 | 951317.65 | 4436153.23 |
| 4 | 951316.59 | 4436133.25 |
| 5 | 951336.64 | 4436133.33 |
| 1 | 951347.20 | 4436132.89 |
| :739:3Y101 | | |
| 1 | 951345.88 | 4436112.08 |
| 2 | 951347.20 | 4436132.89 |
| 3 | 951336.64 | 4436133.33 |
| 4 | 951316.59 | 4436133.25 |
| 5 | 951315.68 | 4436113.41 |
| 1 | 951345.88 | 4436112.08 |
| :739:3Y102 | | |
| 1 | 951345.06 | 4436091.53 |
| 2 | 951345.88 | 4436112.08 |
| 3 | 951315.68 | 4436113.41 |
| 4 | 951314.60 | 4436093.16 |
| 1 | 951345.06 | 4436091.53 |
| :739:3Y103 | | |
| 1 | 951343.38 | 4436071.88 |
| 2 | 951343.93 | 4436075.55 |
| 3 | 951345.06 | 4436091.53 |
| 4 | 951314.60 | 4436093.16 |
| 5 | 951312.71 | 4436072.71 |
| 6 | 951323.44 | 4436072.08 |
| 1 | 951343.38 | 4436071.88 |
| :739:3Y104 | | |
| 1 | 951319.34 | 4436050.74 |
| 2 | 951340.56 | 4436050.52 |
| 3 | 951341.09 | 4436051.48 |

| | | |
|------------|-----------|------------|
| 4 | 951342.09 | 4436051.82 |
| 5 | 951343.38 | 4436071.88 |
| 6 | 951323.44 | 4436072.08 |
| 7 | 951312.71 | 4436072.71 |
| 8 | 951311.68 | 4436072.63 |
| 1 | 951319.34 | 4436050.74 |
| :739:3Y105 | | |
| 1 | 951311.59 | 4436140.66 |
| 2 | 951310.10 | 4436117.17 |
| 3 | 951295.70 | 4436118.04 |
| 4 | 951287.30 | 4436142.25 |
| 5 | 951311.59 | 4436140.66 |
| 1 | 951311.59 | 4436140.66 |
| :739:3Y106 | | |
| 1 | 951312.33 | 4436153.29 |
| 2 | 951283.72 | 4436154.61 |
| 3 | 951283.76 | 4436152.44 |
| 4 | 951287.33 | 4436142.24 |
| 5 | 951311.59 | 4436140.66 |
| 1 | 951312.33 | 4436153.29 |
| :739:3Y107 | | |
| 1 | 951311.59 | 4436140.66 |
| 2 | 951287.30 | 4436142.25 |
| 3 | 951283.76 | 4436152.44 |
| 4 | 951283.71 | 4436154.62 |
| 5 | 951312.33 | 4436153.29 |
| 1 | 951311.59 | 4436140.66 |
| :739:3Y108 | | |
| 1 | 951315.32 | 4436219.42 |
| 2 | 951315.13 | 4436234.17 |
| 3 | 951313.82 | 4436234.14 |
| 4 | 951283.84 | 4436233.86 |
| 5 | 951283.68 | 4436218.00 |
| 1 | 951315.32 | 4436219.42 |
| :739:3Y109 | | |
| 1 | 951540.66 | 4436555.50 |
| 2 | 951549.88 | 4436539.64 |
| 3 | 951534.78 | 4436348.68 |
| 4 | 951508.18 | 4436037.06 |
| 5 | 951527.18 | 4435997.16 |
| 6 | 951519.50 | 4435996.48 |
| 7 | 951519.64 | 4435994.48 |
| 8 | 951520.19 | 4435989.79 |
| 9 | 951517.10 | 4435996.32 |
| 10 | 951499.45 | 4435995.84 |
| 11 | 951479.57 | 4435995.41 |
| 12 | 951459.10 | 4435995.84 |
| 13 | 951435.99 | 4435995.85 |
| 14 | 951425.03 | 4435997.02 |
| 15 | 951411.09 | 4435999.53 |

| | | |
|----|-----------|------------|
| 16 | 951403.45 | 4436001.30 |
| 17 | 951397.86 | 4436001.51 |
| 18 | 951394.39 | 4436001.34 |
| 19 | 951393.34 | 4436001.52 |
| 20 | 951377.44 | 4436002.63 |
| 21 | 951359.82 | 4436003.82 |
| 22 | 951335.38 | 4436004.82 |
| 23 | 951332.22 | 4436013.86 |
| 24 | 951338.18 | 4436012.10 |
| 25 | 951338.47 | 4436011.67 |
| 26 | 951363.80 | 4436010.52 |
| 27 | 951368.65 | 4436013.63 |
| 28 | 951370.15 | 4436029.44 |
| 29 | 951371.89 | 4436050.48 |
| 30 | 951373.82 | 4436069.94 |
| 31 | 951375.30 | 4436089.91 |
| 32 | 951376.98 | 4436110.11 |
| 33 | 951375.50 | 4436110.07 |
| 34 | 951375.96 | 4436120.41 |
| 35 | 951377.32 | 4436124.52 |
| 36 | 951379.01 | 4436149.75 |
| 37 | 951380.18 | 4436170.09 |
| 38 | 951380.84 | 4436180.68 |
| 39 | 951381.16 | 4436189.57 |
| 40 | 951382.52 | 4436209.88 |
| 41 | 951383.46 | 4436230.24 |
| 42 | 951384.84 | 4436250.27 |
| 43 | 951385.78 | 4436269.03 |
| 44 | 951385.67 | 4436286.23 |
| 45 | 951365.72 | 4436286.94 |
| 46 | 951366.11 | 4436294.06 |
| 47 | 951361.20 | 4436294.81 |
| 48 | 951332.66 | 4436299.92 |
| 49 | 951325.05 | 4436274.35 |
| 50 | 951322.44 | 4436253.79 |
| 51 | 951319.96 | 4436232.50 |
| 52 | 951320.71 | 4436232.28 |
| 53 | 951319.96 | 4436213.49 |
| 54 | 951319.20 | 4436193.21 |
| 55 | 951318.48 | 4436173.27 |
| 56 | 951317.65 | 4436153.23 |
| 57 | 951316.59 | 4436133.25 |
| 58 | 951315.68 | 4436113.41 |
| 59 | 951314.60 | 4436093.16 |
| 60 | 951312.71 | 4436072.71 |
| 61 | 951311.68 | 4436072.63 |
| 62 | 951300.44 | 4436104.68 |
| 63 | 951300.52 | 4436106.08 |
| 64 | 951299.86 | 4436106.12 |
| 65 | 951296.10 | 4436116.88 |

| | | |
|-----|-----------|------------|
| 66 | 951295.70 | 4436118.04 |
| 67 | 951310.10 | 4436117.17 |
| 68 | 951311.59 | 4436140.66 |
| 69 | 951312.33 | 4436153.29 |
| 70 | 951313.30 | 4436173.56 |
| 71 | 951314.06 | 4436193.42 |
| 72 | 951315.32 | 4436219.42 |
| 73 | 951315.13 | 4436234.17 |
| 74 | 951313.82 | 4436234.14 |
| 75 | 951313.58 | 4436241.44 |
| 76 | 951313.22 | 4436249.4 |
| 77 | 951313.18 | 4436263.58 |
| 78 | 951313.10 | 4436324.76 |
| 79 | 951346.72 | 4436326.12 |
| 80 | 951344.73 | 4436304.64 |
| 81 | 951352.45 | 4436302.99 |
| 82 | 951355.08 | 4436304.26 |
| 83 | 951360.36 | 4436303.59 |
| 84 | 951362.12 | 4436301.68 |
| 85 | 951367.23 | 4436300.83 |
| 86 | 951390.95 | 4436297.29 |
| 87 | 951393.30 | 4436326.20 |
| 88 | 951394.57 | 4436340.37 |
| 89 | 951395.42 | 4436340.67 |
| 90 | 951396.10 | 4436354.42 |
| 91 | 951397.09 | 4436367.61 |
| 92 | 951397.84 | 4436384.08 |
| 93 | 951363.99 | 4436382.55 |
| 94 | 951364.70 | 4436392.42 |
| 95 | 951384.22 | 4436391.84 |
| 96 | 951399.84 | 4436391.06 |
| 97 | 951403.86 | 4436446.98 |
| 98 | 951413.00 | 4436446.72 |
| 99 | 951438.40 | 4436446.58 |
| 100 | 951445.66 | 4436446.30 |
| 101 | 951465.42 | 4436444.34 |
| 102 | 951467.44 | 4436443.24 |
| 103 | 951469.56 | 4436480.44 |
| 104 | 951473.86 | 4436514.44 |
| 105 | 951475.90 | 4436549.70 |
| 1 | 951540.66 | 4436555.50 |
| 106 | 951478.89 | 4435965.97 |
| 107 | 951500.57 | 4435964.04 |
| 108 | 951501.32 | 4435948.36 |
| 109 | 951479.04 | 4435953.54 |
| 106 | 951478.89 | 4435965.97 |

**Каталог координат земельных участков, поставленных на
государственный кадастровый учет**

| Номер поворотной точки | Координаты, м | |
|------------------------|---------------|------------|
| | X | Y |
| 1 | 2 | 3 |
| 86:04:0000018:8504 | | |
| 1 | 951313.30 | 4436173.56 |
| 2 | 951314.06 | 4436193.42 |
| 3 | 951295.96 | 4436194.58 |
| 4 | 951283.44 | 4436195.36 |
| 5 | 951283.24 | 4436175.02 |
| 1 | 951313.30 | 4436173.56 |
| 86:04:0000018:8362 | | |
| 1 | 951314.06 | 4436193.42 |
| 2 | 951315.32 | 4436219.42 |
| 3 | 951283.68 | 4436218.00 |
| 4 | 951283.44 | 4436195.36 |
| 5 | 951295.96 | 4436194.58 |
| 1 | 951314.06 | 4436193.42 |
| 86:04:0000018:8284 | | |
| 1 | 951332.22 | 4436013.86 |
| 2 | 951338.18 | 4436012.10 |
| 3 | 951339.89 | 4436031.24 |
| 4 | 951341.38 | 4436048.04 |
| 5 | 951340.22 | 4436048.32 |
| 6 | 951340.56 | 4436050.52 |
| 7 | 951319.34 | 4436050.74 |
| 1 | 951332.22 | 4436013.86 |
| 86:04:0000018:7648 | | |
| 1 | 951360.31 | 4435951.44 |
| 2 | 951361.94 | 4435951.48 |
| 3 | 951378.53 | 4435951.84 |
| 4 | 951378.75 | 4435953.12 |
| 5 | 951377.30 | 4435986.90 |
| 6 | 951377.44 | 4436002.63 |
| 7 | 951359.82 | 4436003.82 |
| 8 | 951360.11 | 4435953.06 |
| 1 | 951360.31 | 4435951.44 |
| 86:04:0000018:7647 | | |
| 1 | 951378.53 | 4435951.84 |
| 2 | 951400.17 | 4435953.47 |
| 3 | 951400.55 | 4435956.43 |
| 4 | 951403.45 | 4436001.30 |
| 5 | 951397.86 | 4436001.51 |
| 6 | 951394.39 | 4436001.34 |
| 7 | 951393.34 | 4436001.52 |
| 8 | 951377.44 | 4436002.63 |
| 9 | 951377.30 | 4435986.90 |
| 10 | 951378.75 | 4435953.12 |

| | | |
|--------------------|-----------|------------|
| 1 | 951378.53 | 4435951.84 |
| 86:04:0000018:8527 | | |
| 1 | 951490.41 | 4436185.25 |
| 2 | 951490.29 | 4436203.23 |
| 3 | 951488.83 | 4436205.58 |
| 4 | 951487.83 | 4436205.42 |
| 5 | 951451.97 | 4436206.34 |
| 6 | 951452.40 | 4436185.24 |
| 1 | 951490.41 | 4436185.25 |
| 86:04:0000018:8513 | | |
| 1 | 951439.59 | 4436056.94 |
| 2 | 951441.19 | 4436078.22 |
| 3 | 951409.40 | 4436080.56 |
| 4 | 951408.60 | 4436067.25 |
| 5 | 951408.10 | 4436058.74 |
| 1 | 951439.59 | 4436056.94 |
| 86:04:0000018:8512 | | |
| 1 | 951441.20 | 4436078.22 |
| 2 | 951442.08 | 4436090.12 |
| 3 | 951442.84 | 4436112.30 |
| 4 | 951443.14 | 4436122.93 |
| 5 | 951437.44 | 4436123.60 |
| 6 | 951412.20 | 4436124.04 |
| 7 | 951411.06 | 4436108.28 |
| 8 | 951409.87 | 4436088.20 |
| 9 | 951409.40 | 4436080.56 |
| 1 | 951441.20 | 4436078.22 |
| 86:04:0000018:7969 | | |
| 1 | 951412.20 | 4436124.04 |
| 2 | 951412.46 | 4436127.80 |
| 3 | 951383.14 | 4436129.42 |
| 4 | 951382.36 | 4436119.08 |
| 5 | 951383.26 | 4436119.02 |
| 6 | 951383.06 | 4436115.18 |
| 7 | 951382.10 | 4436115.20 |
| 8 | 951382.12 | 4436109.62 |
| 9 | 951399.62 | 4436108.70 |
| 10 | 951411.06 | 4436108.28 |
| 1 | 951412.20 | 4436124.04 |
| 86:04:0000018:8505 | | |
| 1 | 951382.52 | 4436209.88 |
| 2 | 951383.46 | 4436230.24 |
| 3 | 951354.45 | 4436231.66 |
| 4 | 951354.34 | 4436230.44 |
| 5 | 951352.69 | 4436211.86 |
| 1 | 951382.52 | 4436209.88 |